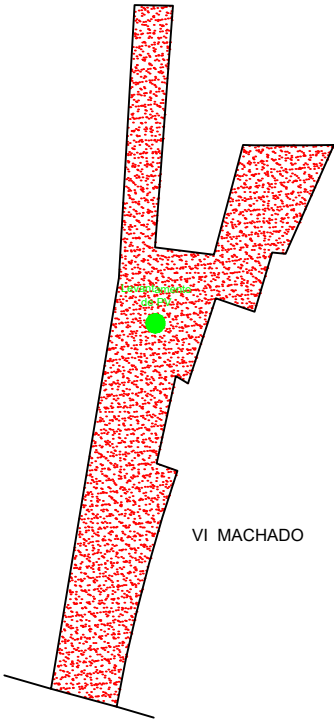
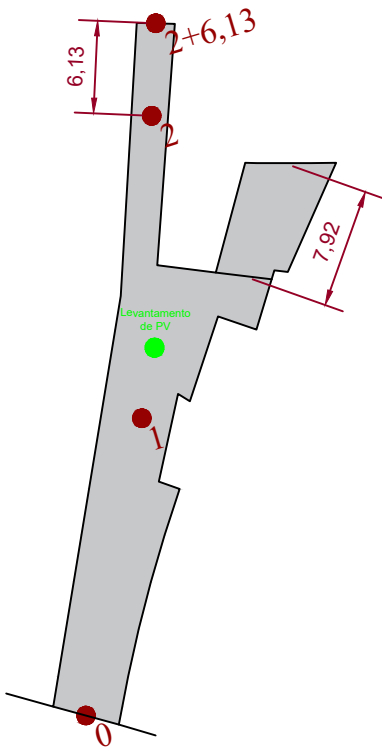


PLANTA DE DEMOLIÇÃO E CONSTRUÇÃO DE PAVIMENTO

ESCALA 1:500



Informações Recapeamento
Local: Viela Machado
Extensão: 54,05 m
Largura média: 4,56 m
Área Média: 246,47 m²
Levantamento de Pv: 1 unid

DEMOLIÇÃO DE PAVIMENTO ASFALTICO

PV


Informações Recapeamento
Local: Viela Machado
Extensão: 54,05 m
Largura média: 4,56 m
Área Média: 246,47 m²
Levantamento de Pv: 1 unid

CONSTRUÇÃO DE PASSEIO EM CONCRETO ARMADO

PV

OBSERVAÇÕES

1) AS ESTACAS ESTÃO EM UM ESPAÇAMENTO DE 20 METROS

PLANTA DE SITUAÇÃO:	ARTICULAÇÃO DAS FOLHAS		ESTA FOLHA É PROPRIEDADE DA PMC PREFEITURA MUNICIPAL DE CARAPICUIBA E SEU CONTEÚDO NÃO PODE SER COPIADO OU REVELADO A TERCEIROS. A LIBERAÇÃO OU A APROVAÇÃO DESTA DOCU- MENTO NÃO EXIME A DETALHISTA DE SUA RESPONSABILIDADE SOBRE O MESMO.	<div><div></div><div>MUNICÍPIO DE CARAPICUÍBA</div></div>					
				ENDEREÇO: VIELA MACHADO					
				PROJETO DE RECONSTRUÇÃO PASSEIO EM CONCRETO					
				ESCALA: INDICADA		CÓDIGO:		FOLHA: 01/01	REVISÃO: 00
	SIGLA	VERIFICAÇÃO	APROVAÇÃO:						
		/	/						
		/	/						
		/	/						
		/	/						