




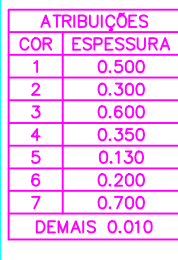



LEGENDA

-  BL – DUPLA
-  BL – SIMPLES
-  GUIA E SARJETAS
-  RECAPEAMENTO ASFÁLTICO
-  REFORÇO ASFÁLTICO



SEÇÃO TÍPICA RECAPEAMENTO ASFÁTICO

SEM ESCALA

CONCRETO BETUMINOSO USINADO QUENTE – CBUQ	5,0cm	
FRESAGEM DE 5,0 cm		
PAVIMENTO EXISTENTE		

SEÇÃO TÍPICA REFORÇO DE SUBLEITO PARA RECAPETAMENTO ASFÁLTICO	
CONCRETO BETUMINOSO USIMADO QUENTE – CBUQ	5,0cm
BASE BETUMINOSA – RAP/RCC	20,00cm
FRESAGEM	25,00cm
PAVIMENTO EXISTENTE	

RUA	INÍCIO	TÉRMINO	M
RUA VICTÓRIO FORNAZARO	ESTACA 1	ESTACA 118	2.369,49

PROJETO DE RECAPEAMENTO



MUNICÍPIO DE CARAPICUÍBA
SECRETARIA DE DESENVOLVIMENTO
URBANO
SETOR DE PROJETOS

OBRA: RECAPEAMENTO ASFÁLTICO

LOCAL: AV. VICTORIO FORNAZZARO
TRECHO: RUA ALAMEDA DOS LIRIOS / RUA PATROCINIO PAULISTA

DEMANDA: 21489

ART/RRT:

SITUAÇÃO ENTORNO

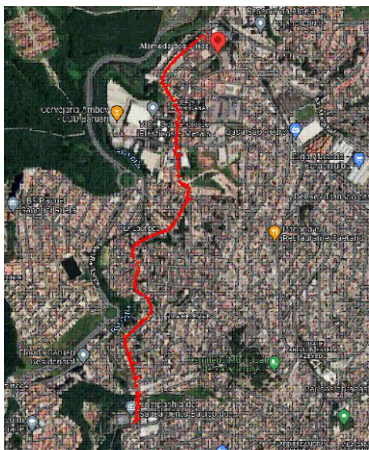


TABELA DE ÁREAS

ÁREA TOTAL	16.917,41	m2
RECAPEAMENTO ASFALTICO	14.800,19	m2
REFORÇO ASFALTICO	2.117,22	m2

RESPONSÁVEL TÉCNICO
JÉSSICA DOS SANTOS SILVA
ENGENHEIRA CIVIL
CREA nº 5070054590

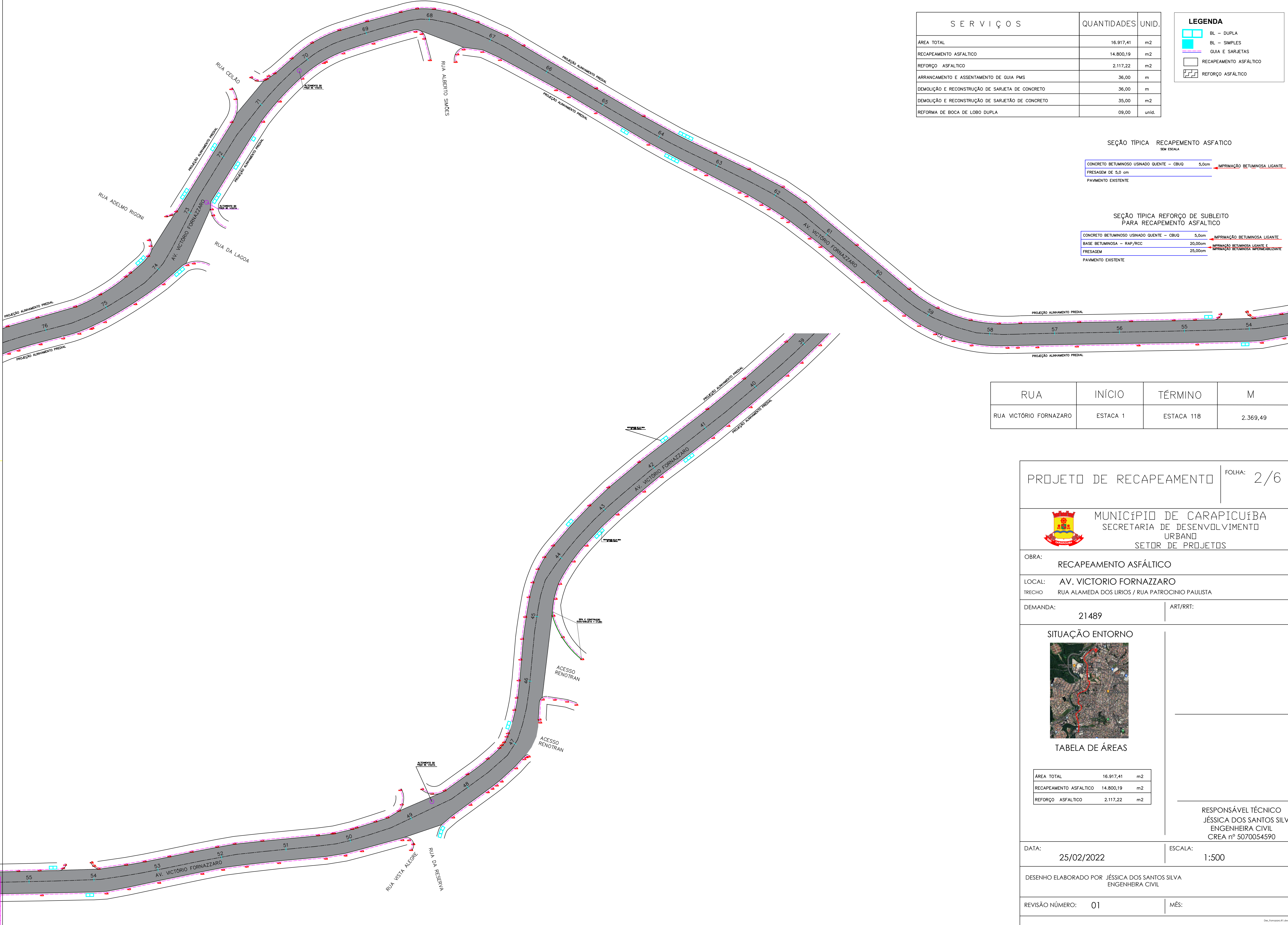
DATA: 25/02/2022

ESCALA: 1:500

DESENHO ELABORADO POR JÉSSICA DOS SANTOS SILVA
ENGENHEIRA CIVIL

REVISÃO NÚMERO: 01

MÊS:



SERVIÇOS	QUANTIDADES	UNID.
ÁREA TOTAL	16.917,41	m2
RECAPEAMENTO ASFALTICO	14.800,19	m2
REFORÇO ASFALTICO	2.117,22	m2
ARRANCAMENTO E ASSENTAMENTO DE GUIA PMS	36,00	m
DEMOLIÇÃO E RECONSTRUÇÃO DE SARJETA DE CONCRETO	36,00	m
DEMOLIÇÃO E RECONSTRUÇÃO DE SARJETÃO DE CONCRETO	35,00	m2
REFORMA DE BOCA DE LOBO DUPLA	09,00	unid.

LEGENDA

BL - DUPLA

BL - SIMPLES

GUIA E SARJETAS

RECAPEAMENTO ASFALTICO

REFORÇO ASFALTICO

SEÇÃO TÍPICA RECAPEAMENTO ASFALTICO

SEM ESCALA

CONCRETO BETUMINOSO USINADO QUENTE - CBUQ

5,0cm

IMPRIMAÇÃO BETUMINOSA LIGANTE

FRESAGEM DE 5,0 cm

PAVIMENTO EXISTENTE

SEÇÃO TÍPICA REFORÇO DE SUBLEITO PARA RECAPEAMENTO ASFALTICO

CONCRETO BETUMINOSO USINADO QUENTE - CBUQ

5,0cm

IMPRIMAÇÃO BETUMINOSA LIGANTE

BASE BETUMINOSA - RAP/RCC

20,00cm

IMPRIMAÇÃO BETUMINOSA LIGANTE E IMPERMEABILIZANTE

FRESAGEM

25,00cm

IMPRIMAÇÃO BETUMINOSA IMPERMEABILIZANTE

PAVIMENTO EXISTENTE

RUA	INÍCIO	TÉRMINO	M
RUA VICTÓRIO FORNAZZARO	ESTACA 1	ESTACA 118	2.369,49

PROJETO DE RECAPEAMENTO

FOLHA: 2/6



MUNICÍPIO DE CARAPICUÍBA

SECRETARIA DE DESENVOLVIMENTO URBANO

SETOR DE PROJETOS

OBRA:

RECAPEAMENTO ASFÁLTICO

LOCAL:

AV. VICTORIO FORNAZZARO

TRECHO

RUA ALAMEDA DOS LÍRIOS / RUA PATROCÍNIO PAULISTA

DEMANDA:

21489

ART/RRT:

SITUAÇÃO ENTORNO

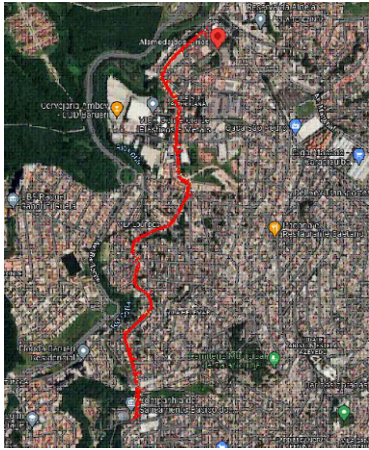


TABELA DE ÁREAS

ÁREA TOTAL	16.917,41	m2
RECAPEAMENTO ASFALTICO	14.800,19	m2
REFORÇO ASFALTICO	2.117,22	m2

RESPONSÁVEL TÉCNICO

JÉSSICA DOS SANTOS SILVA

ENGENHEIRA CIVIL

CREA nº 5070054590

DATA:

25/02/2022

ESCALA:

1:500

DESENHO ELABORADO POR

JÉSSICA DOS SANTOS SILVA

ENGENHEIRA CIVIL

REVISÃO NÚMERO:

01

MÊS:

ATRIBUIÇÕES
COR - ESPESURA
1 - 0.300
2 - 0.300
3 - 0.600
4 - 0.300
5 - 0.150
6 - 0.200
7 - 0.700
DEMAIS 0.010

S E R V I Ç O S	QUANTIDADES	UNID.
ÁREA TOTAL	16.917,41	m2
RECAPEAMENTO ASFALTICO	14.800,19	m2
REFORÇO ASFALTICO	2.117,22	m2
ARRANCAMENTO E ASSENTAMENTO DE GUIA PMS	36,00	m
DEMOLIÇÃO E RECONSTRUÇÃO DE SARJETA DE CONCRETO	36,00	m
DEMOLIÇÃO E RECONSTRUÇÃO DE SARJETÃO DE CONCRETO	35,00	m2
REFORMA DE BOCA DE LOBO DUPLA	09,00	unid.

LEGENDA	
	BL - DUPLA
	BL - SIMPLES
	GUIA E SARJETAS
	RECAPEAMENTO ASFALTICO
	REFORÇO ASFALTICO

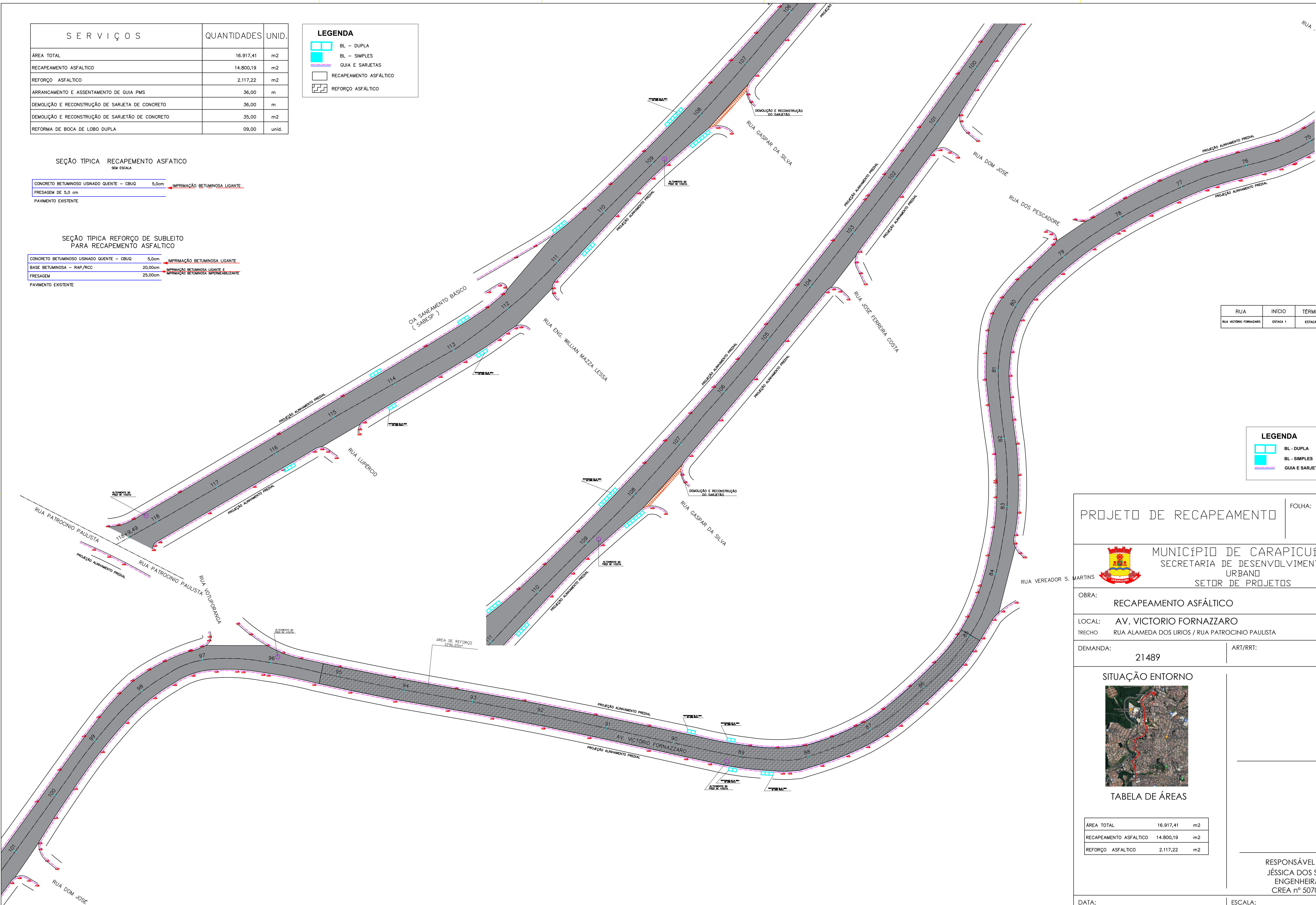
SEÇÃO TÍPICA RECAPEAMENTO ASFATICO

SEM ESCALA

CONCRETO BETUMINOSO USINADO QUENTE - CBUQ	5,0cm	IMPRIMAÇÃO BETUMINOSA LIGANTE
FRESAGEM DE 5,0 cm		
PAVIMENTO EXISTENTE		

SEÇÃO TÍPICA REFORÇO DE SUBLEITO PARA RECAPEAMENTO ASFALTICO

CONCRETO BETUMINOSO USINADO QUENTE - CBUQ	5,0cm	IMPRIMAÇÃO BETUMINOSA LIGANTE
BASE BETUMINOSA - RAP/RCC	20,00cm	IMPRIMAÇÃO BETUMINOSA LIGANTE E
FRESAGEM	25,00cm	IMPRIMAÇÃO BETUMINOSA IMPERMEABILIZANTE
PAVIMENTO EXISTENTE		



RUA	INÍCIO	TÉRMINO	M
RUA VICTÓRIO FORNAZZARO	ESTACA 1	ESTACA 118	2.368,49

LEGENDA	
	BL - DUPLA
	BL - SIMPLES
	GUIA E SARJETAS

PROJETO DE RECAPEAMENTO

FOLHA: 3/6



MUNICÍPIO DE CARAPICUÍBA
SECRETARIA DE DESENVOLVIMENTO URBANO
SETOR DE PROJETOS

OBRA: RECAPEAMENTO ASFÁLTICO

LOCAL: AV. VICTORIO FORNAZZARO
TRECHO: RUA ALAMEDA DOS LÍRIOS / RUA PATROCÍNIO PAULISTA

DEMANDA: 21489

ART/RRT:

SITUAÇÃO ENTORNO

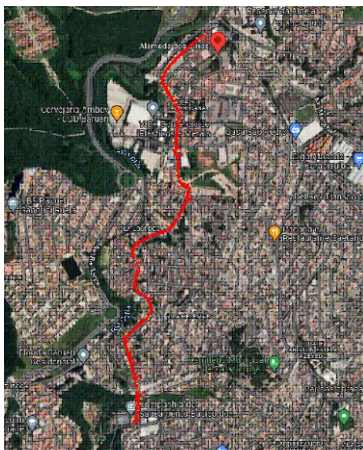


TABELA DE ÁREAS

ÁREA TOTAL	16.917,41	m2
RECAPEAMENTO ASFALTICO	14.800,19	m2
REFORÇO ASFALTICO	2.117,22	m2

RESPONSÁVEL TÉCNICO
JÉSSICA DOS SANTOS SILVA
ENGENHEIRA CIVIL
CREA nº 5070054590

DATA: 25/02/2022

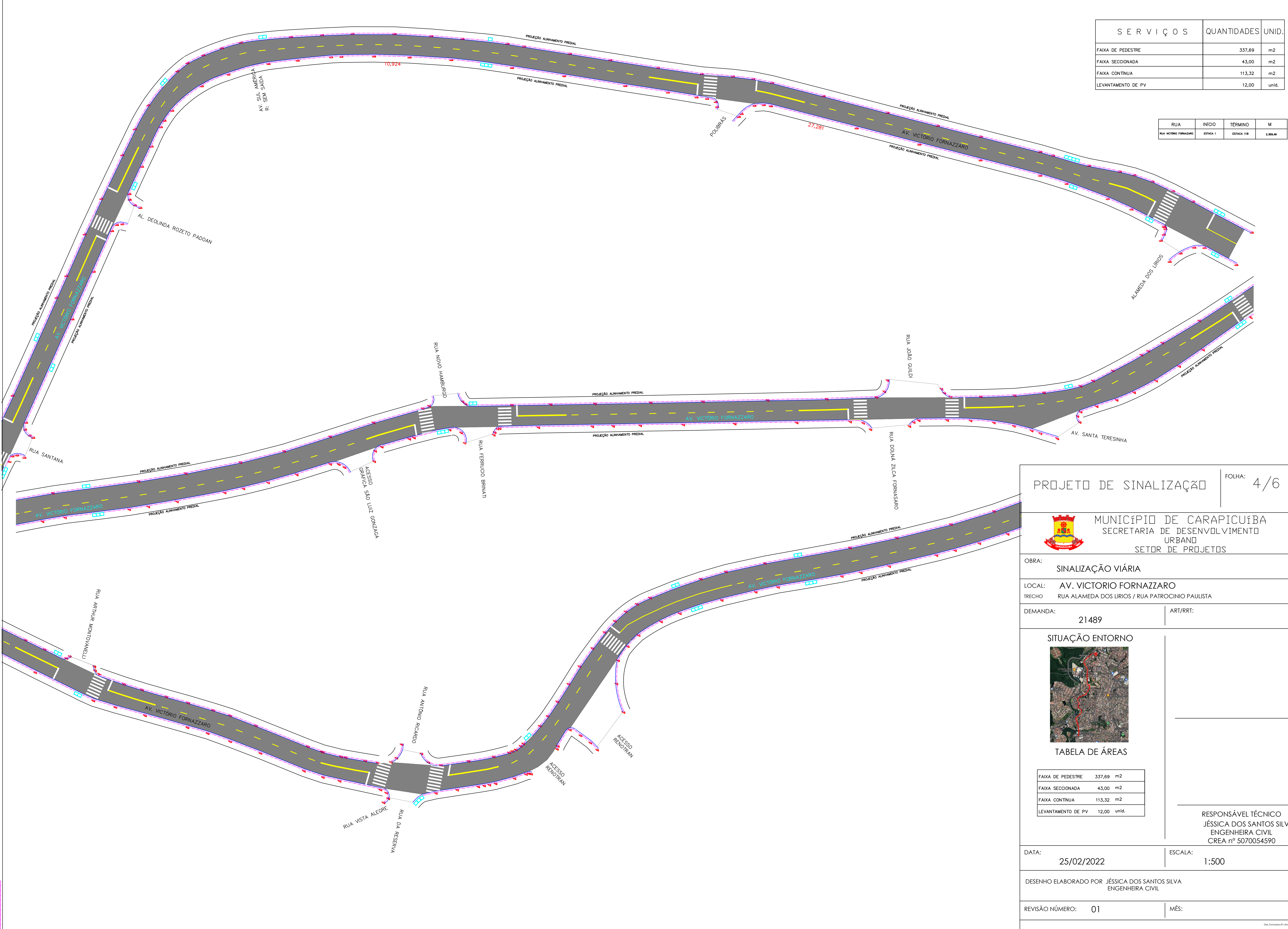
ESCALA: 1:500

DESENHO ELABORADO POR JÉSSICA DOS SANTOS SILVA
ENGENHEIRA CIVIL

REVISÃO NÚMERO: 01

MÊS:

ATRIBUIÇÕES	
COR	ESPESURA
1	0.300
2	0.300
3	0.600
4	0.350
5	0.150
6	0.200
7	0.700
DEMAIS	0.010



S E R V I Ç O S	QUANTIDADES	UNID.
FAIXA DE PEDESTRE	337,69	m2
FAIXA SECCIONADA	43,00	m2
FAIXA CONTÍNUA	113,32	m2
LEVANTAMENTO DE PV	12,00	unid.

RUA	INÍCIO	TÉRMINO	M
RUA VICTORIO FORNAZZARO	ESTACA 1	ESTACA 118	2.389,49

PROJETO DE SINALIZAÇÃO

FOLHA: 4/6

MUNICÍPIO DE CARAPICUÍBA
SECRETARIA DE DESENVOLVIMENTO URBANO
SETOR DE PROJETOS

OBRA:

SINALIZAÇÃO VIÁRIA

LOCAL:

AV. VICTORIO FORNAZZARO

TRECHO:

RUA ALAMEDA DOS LIRIOS / RUA PATROCÍNIO PAULISTA

DEMANDA:

21489

ART/RRT:

SITUAÇÃO ENTORNO

TABELA DE ÁREAS

FAIXA DE PEDESTRE	337,69	m2
FAIXA SECCIONADA	43,00	m2
FAIXA CONTÍNUA	113,32	m2
LEVANTAMENTO DE PV	12,00	unid.

RESPONSÁVEL TÉCNICO

JÉSSICA DOS SANTOS SILVA
ENGENHEIRA CIVIL
CREA nº 5070054590

DATA:

25/02/2022

ESCALA:

1:500

DESENHO ELABORADO POR

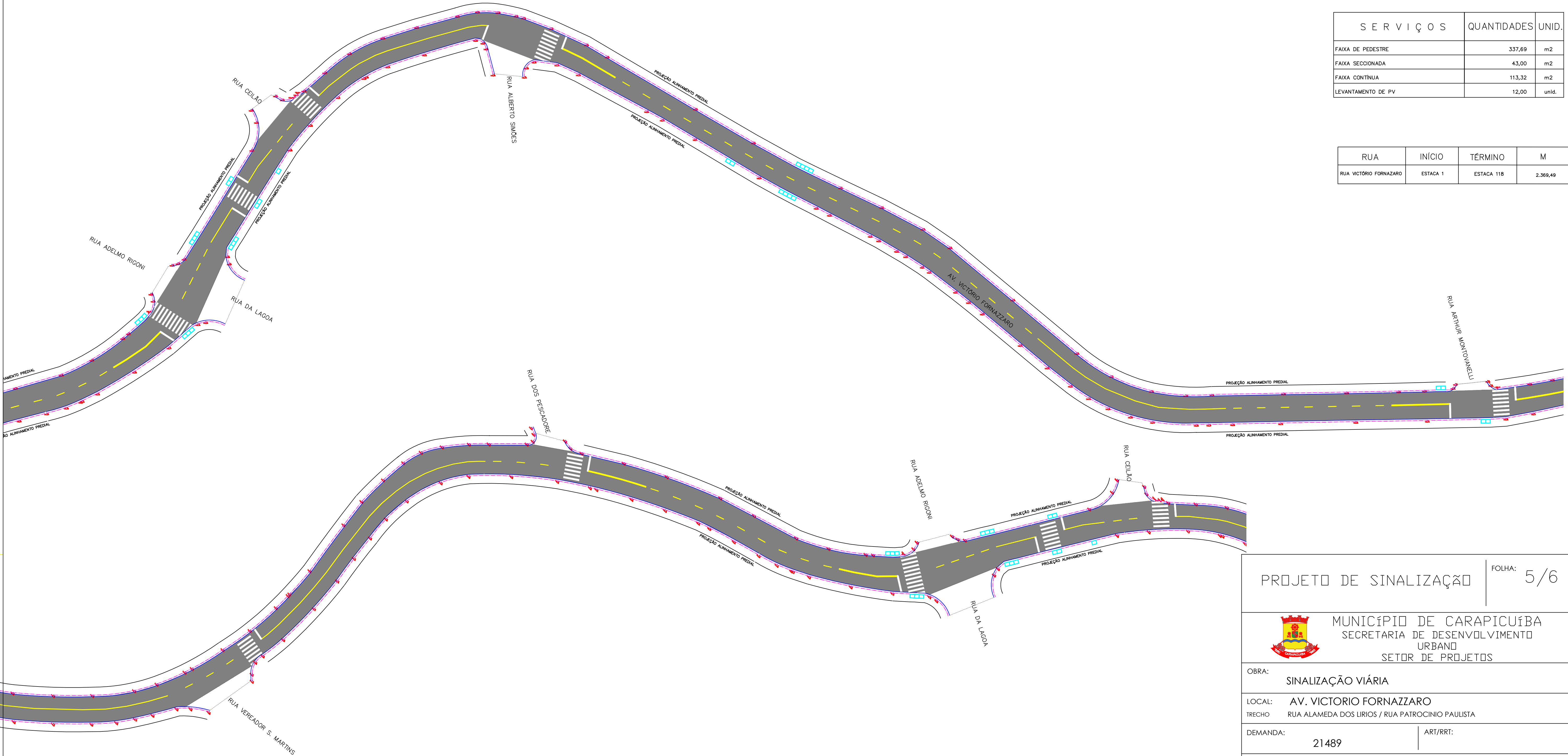
JÉSSICA DOS SANTOS SILVA
ENGENHEIRA CIVIL

REVISÃO NÚMERO:

01

MÊS:

ATRIBUIÇÕES
COR / ESPESURA
1 0.300
2 0.300
3 0.600
4 0.300
5 0.150
6 0.200
7 0.700
DEMAIS 0.010



S E R V I Ç O S	QUANTIDADES	UNID.
FAIXA DE PEDESTRE	337,69	m2
FAIXA SECCIONADA	43,00	m2
FAIXA CONTÍNUA	113,32	m2
LEVANTAMENTO DE PV	12,00	unid.

RUA	INÍCIO	TÉRMINO	M
RUA VICTÓRIO FORNAZZARO	ESTACA 1	ESTACA 118	2.369,49

PROJETO DE SINALIZAÇÃO

FOLHA: 5/6



MUNICÍPIO DE CARAPICUÍBA
SECRETARIA DE DESENVOLVIMENTO URBANO
SETOR DE PROJETOS

OBRA: SINALIZAÇÃO VIÁRIA

LOCAL: AV. VICTÓRIO FORNAZZARO
TRECHO: RUA ALAMEDA DOS LÍRIOS / RUA PATROCÍNIO PAULISTA

DEMANDA: 21489
ART/RRT:

SITUAÇÃO ENTORNO

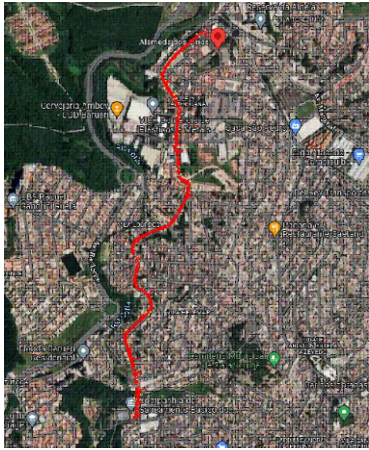


TABELA DE ÁREAS

FAIXA DE PEDESTRE	337,69	m2
FAIXA SECCIONADA	43,00	m2
FAIXA CONTÍNUA	113,32	m2
LEVANTAMENTO DE PV	12,00	unid.

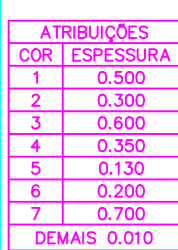
RESPONSÁVEL TÉCNICO
JÉSSICA DOS SANTOS SILVA
ENGENHEIRA CIVIL
CREA nº 5070054590

DATA: 25/02/2022
ESCALA: 1:500

DESENHO ELABORADO POR JÉSSICA DOS SANTOS SILVA
ENGENHEIRA CIVIL

REVISÃO NÚMERO: 01
MÊS:

ATRIBUIÇÕES
COR ESPESURA
1 0.300
2 0.300
3 0.600
4 0.350
5 0.150
6 0.200
7 0.700
DEMAIS 0.010



PROJETO DE SINALIZAÇÃO

FOLHA: 6/6



MUNICÍPIO DE CARAPICUÍBA
SECRETARIA DE DESENVOLVIMENTO URBANO
SETOR DE PROJETOS

OBRA:

SINALIZAÇÃO VIÁRIA

LOCAL:

AV. VICTORIO FORNAZZARO

TRECHO

RUA ALAMEDA DOS LÍRIOS / RUA PATROCINIO PAULISTA

DEMANDA:

21489

ART/RRT:

SITUAÇÃO ENTORNO



TABELA DE ÁREAS

FAIXA DE PEDESTRE	337,69	m2
FAIXA SECCIONADA	43,00	m2
FAIXA CONTÍNUA	113,32	m2
LEVANTAMENTO DE PV	12,00	unid.

RESPONSÁVEL TÉCNICO

JÉSSICA DOS SANTOS SILVA

ENGENHEIRA CIVIL

CREA nº 5070054590

DATA:

25/02/2022

ESCALA:

1:500

DESENHO ELABORADO POR

JÉSSICA DOS SANTOS SILVA


ENGENHEIRA CIVIL

REVISÃO NÚMERO:

01

MÊS:

Cad_Fornazzaro01.dwg



S E R V I Ç O S	QUANTIDADES	UNID.
ÁREA TOTAL	13785,82	m2
RECAPEAMENTO ASFALTICO	9.253,03	m2
REFORÇO ASFALTICO	4.532,79	m2
ARRANCAMENTO E ASSENTAMENTO DE GUIA PMS	1.025,00	m
DEMOLIÇÃO E RECONSTRUÇÃO DE SARJETÃO DE CONCRETO	38,00	m
DEMOLIÇÃO E RECONSTRUÇÃO DE SARJETÃO DE CONCRETO	115,32	m3
REFORMA DE BOCA DE LOBO DUPLA	8,00	unid.

LEGENDA

RECAPEAMENTO ASFALTICO

REFORÇO ASFALTICO

SEÇÃO TÍPICA RECAPEAMENTO ASFALTICO

SEM ESCALA

CONCRETO BETUMINOSO USINADO QUENTE - CBUQ

5,0cm

FRESAGEM DE 5,0 cm

PAVIMENTO EXISTENTE

IMPRIMAÇÃO BETUMINOSA LIGANTE

SEÇÃO TÍPICA REFORÇO DE SUBLEITO PARA RECAPEAMENTO ASFALTICO

CONCRETO BETUMINOSO USINADO QUENTE - CBUQ

5,0cm

IMPRIMAÇÃO BETUMINOSA LIGANTE

BASE BETUMINOSA - RAP/RCC

20,00cm

IMPRIMAÇÃO BETUMINOSA LIGANTE E

FRESAGEM

25,00cm

IMPRIMAÇÃO BETUMINOSA IMPERMEABILIZANTE

PAVIMENTO EXISTENTE

RUA	INÍCIO	TÉRMINO	M
AVENIDA BRASIL	ESTACA 1	ESTACA 60	1.215,86

PROJETO BÁSICO

FOLHA: 1/2

MUNICÍPIO DE CARAPICUÍBA
SECRETARIA DE DESENVOLVIMENTO URBANO
SETOR DE PROJETOS

OBRA:

RECAPEAMENTO E REFORÇO DE PAVIMENTO ASFALTICO

LOCAL:

AVENIDA BRASIL

DEMANDA:

21489

ART/RRT:

SITUAÇÃO ENTORNO

TABELA DE ÁREAS

Área de Recapeamento: 9.253,03 m²

Área de Reforço : 4.532,79 m²

Área total de intervenção: 13.785,82 m²

RESPONSÁVEL TÉCNICO

JÉSSICA DOS SANTOS SILVA

ENGENHEIRA CIVIL

CREA nº 5070054590

DATA:

20/01/2022

ESCALA:

1:500

DESENHO ELABORADO POR

JÉSSICA DOS SANTOS SILVA

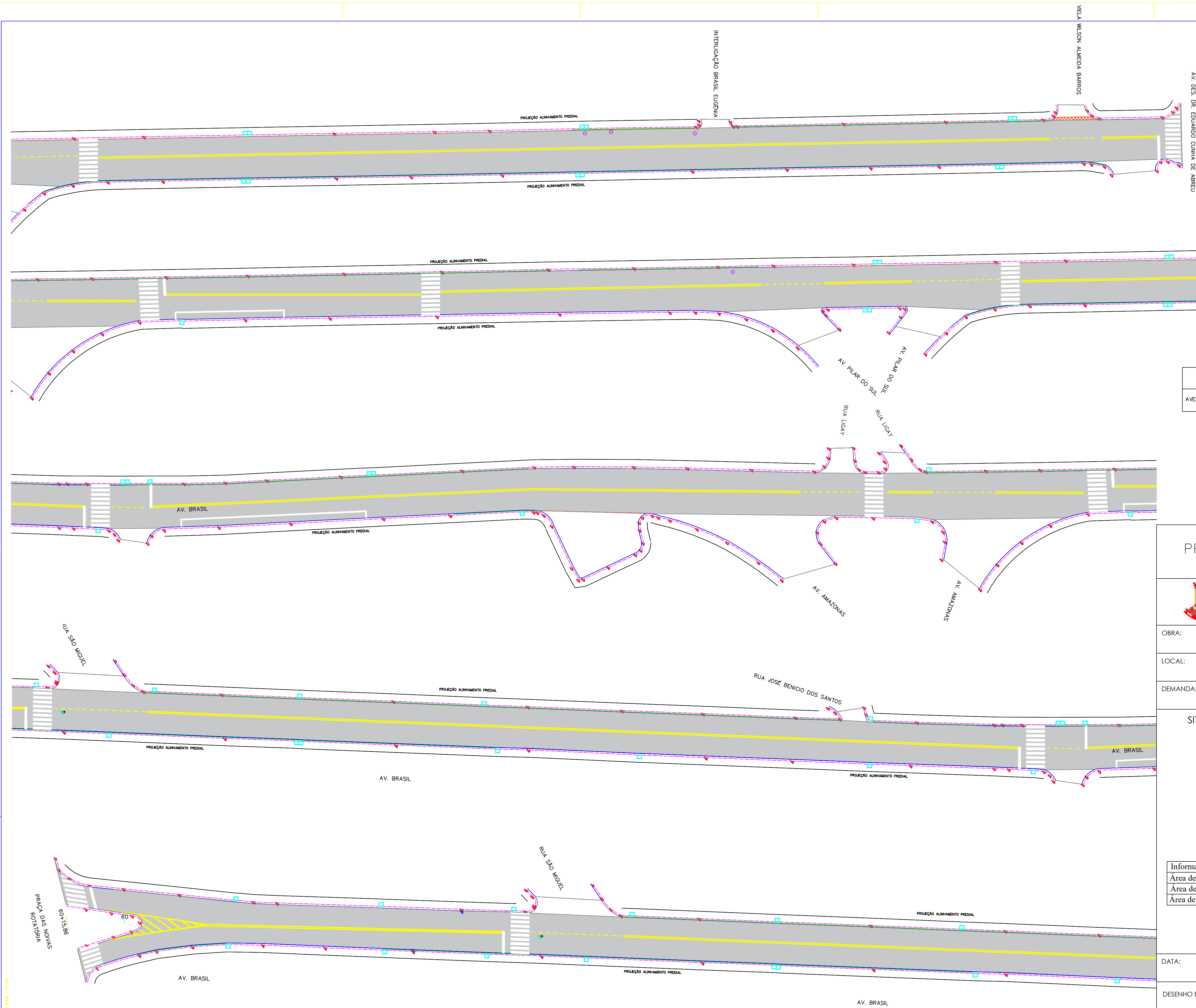
ENGENHEIRA CIVIL

REVISÃO NÚMERO:

01

MÊS:

24/02/2022




Informações de sinalização
Área de Faixa de Pedestre:270,55 m²
Área de Faixa seccionada: 6,10 m²
Área de Faixa continua: 309,86 m²

RUA	INÍCIO	TÉRMINO	M
AVENIDA BRASIL	ESTACA 1	ESTACA 60	1.215,86

PROJETO BÁSICO

FOLHA: 2/2



MUNICÍPIO DE CARAPICUÍBA
SECRETARIA DE DESENVOLVIMENTO URBANO
SETOR DE PROJETOS

OBRA:

SINALIZAÇÃO VIÁRIA

LOCAL:

AVENIDA BRASIL

DEMANDA:

21489

ART/RRT:

SITUAÇÃO ENTORNO

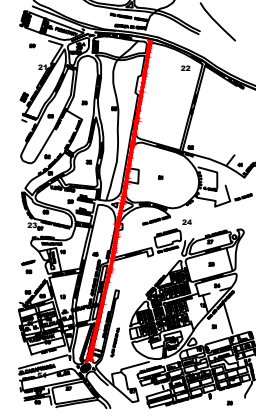


TABELA DE ÁREAS

Informações de sinalização
Área de Faixa de Pedestre:270,55 m²
Área de Faixa seccionada: 6,10 m²
Área de Faixa continua: 309,86 m²

RESPONSÁVEL TÉCNICO

JÉSSICA DOS SANTOS SILVA
ENGENHEIRA CIVIL
CREA nº 5070054590

DATA:

20/01/2022

ESCALA:

1:500

DESENHO ELABORADO POR

JÉSSICA DOS SANTOS SILVA
ENGENHEIRA CIVIL

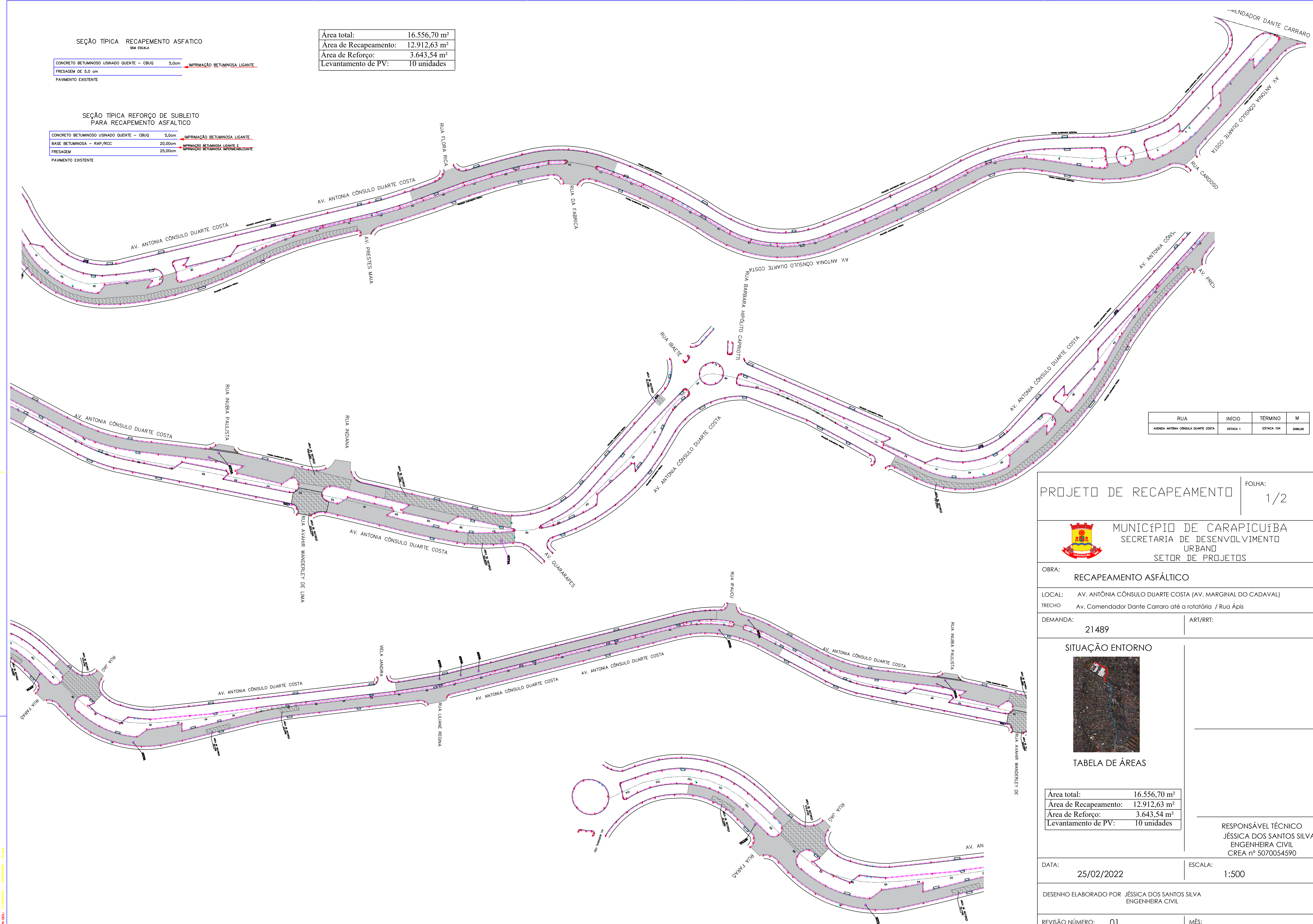
REVISÃO NÚMERO:

01

MÊS:

24/02/2022

COLO. PM. DES. AV. BRASIL - 01/2022



SEÇÃO TÍPICA RECAPEAMENTO ASFÁTICO

SEM ESCALA

CONCRETO BETUMINOSO USINADO QUENTE - CBUQ	5,0cm	IMPRIMAÇÃO BETUMINOSA LIGANTE
FRESAGEM DE 5,0 cm		
PAVIMENTO EXISTENTE		

Área total:	16.556,70 m²
Área de Recapeamento:	12.912,63 m²
Área de Reforço:	3.643,54 m²
Levantamento de PV:	10 unidades

SEÇÃO TÍPICA REFORÇO DE SUBLEITO PARA RECAPEAMENTO ASFÁTICO

CONCRETO BETUMINOSO USINADO QUENTE - CBUQ	5,0cm	IMPRIMAÇÃO BETUMINOSA LIGANTE
BASE BETUMINOSA - RAP/RCC	20,00cm	IMPRIMAÇÃO BETUMINOSA LIGANTE E
FRESAGEM	25,00cm	IMPRIMAÇÃO BETUMINOSA IMPERMEABILIZANTE
PAVIMENTO EXISTENTE		

RUA	INÍCIO	TÉRMINO	M
AVENIDA ANTÔNIA CONSULHO DUARTE COSTA	ESTACA 1	ESTACA 104	2080,00

PROJETO DE RECAPEAMENTO

FOLHA:
1/2



MUNICÍPIO DE CARAPICUÍBA
SECRETARIA DE DESENVOLVIMENTO URBANO
SETOR DE PROJETOS

OBRA: RECAPEAMENTO ASFÁLTICO

LOCAL: AV. ANTÔNIA CÔNSULO DUARTE COSTA (AV. MARGINAL DO CADAVAL)
TRECHO: Av. Comendador Dante Carraro até a rotatória / Rua Ápis

DEMANDA: 21489

ART/RRT:

SITUAÇÃO ENTORNO

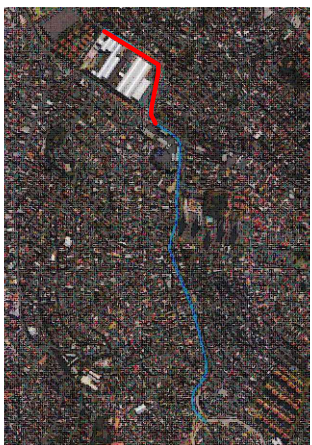


TABELA DE ÁREAS

Área total:	16.556,70 m²
Área de Recapeamento:	12.912,63 m²
Área de Reforço:	3.643,54 m²
Levantamento de PV:	10 unidades

RESPONSÁVEL TÉCNICO
JÉSSICA DOS SANTOS SILVA
ENGENHEIRA CIVIL
CREA nº 5070054590

DATA: 25/02/2022

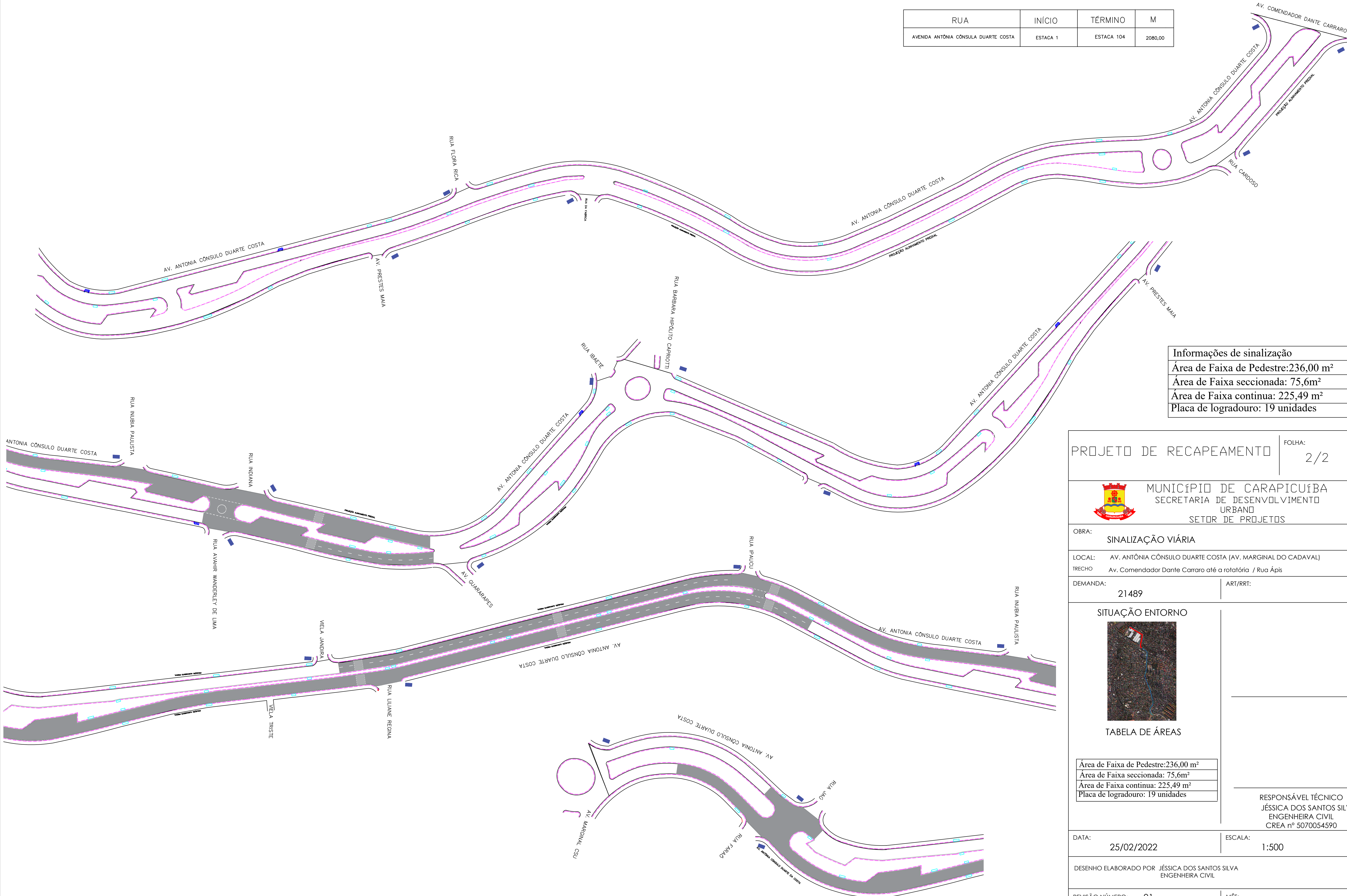
ESCALA: 1:500

DESENHO ELABORADO POR JÉSSICA DOS SANTOS SILVA
ENGENHEIRA CIVIL

REVISÃO NÚMERO: 01

MÊS:

ATRIBUIÇÕES	
COR	ESPESURA
1	0.500
2	0.300
3	0.600
4	0.350
5	0.150
6	0.200
7	0.700
DEMAIS 0.010	



RUA	INÍCIO	TÉRMINO	M
AVENIDA ANTÔNIA CONSÚLIO DUARTE COSTA	ESTACA 1	ESTACA 104	2080,00

Informações de sinalização
Área de Faixa de Pedestre: 236,00 m²
Área de Faixa seccionada: 75,6m²
Área de Faixa continua: 225,49 m²
Placa de logradouro: 19 unidades

PROJETO DE RECAPEAMENTO

FOLHA:
2/2



MUNICÍPIO DE CARAPICUÍBA
SECRETARIA DE DESENVOLVIMENTO URBANO
SETOR DE PROJETOS

OBRA: SINALIZAÇÃO VIÁRIA

LOCAL: AV. ANTÔNIA CONSÚLIO DUARTE COSTA (AV. MARGINAL DO CADAVAL)
TRECHO: Av. Comendador Dante Carraro até a rotatória / Rua Ápis

DEMANDA: 21489

ART/RRT:

SITUAÇÃO ENTORNO

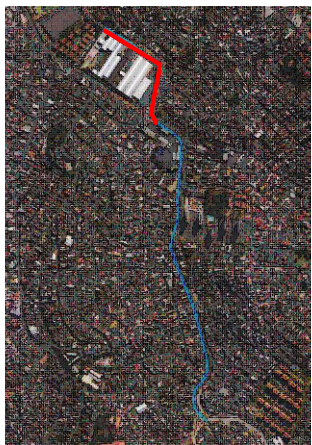


TABELA DE ÁREAS

Área de Faixa de Pedestre: 236,00 m²
Área de Faixa seccionada: 75,6m²
Área de Faixa continua: 225,49 m²
Placa de logradouro: 19 unidades

RESPONSÁVEL TÉCNICO
JÉSSICA DOS SANTOS SILVA
ENGENHEIRA CIVIL
CREA nº 5070054590

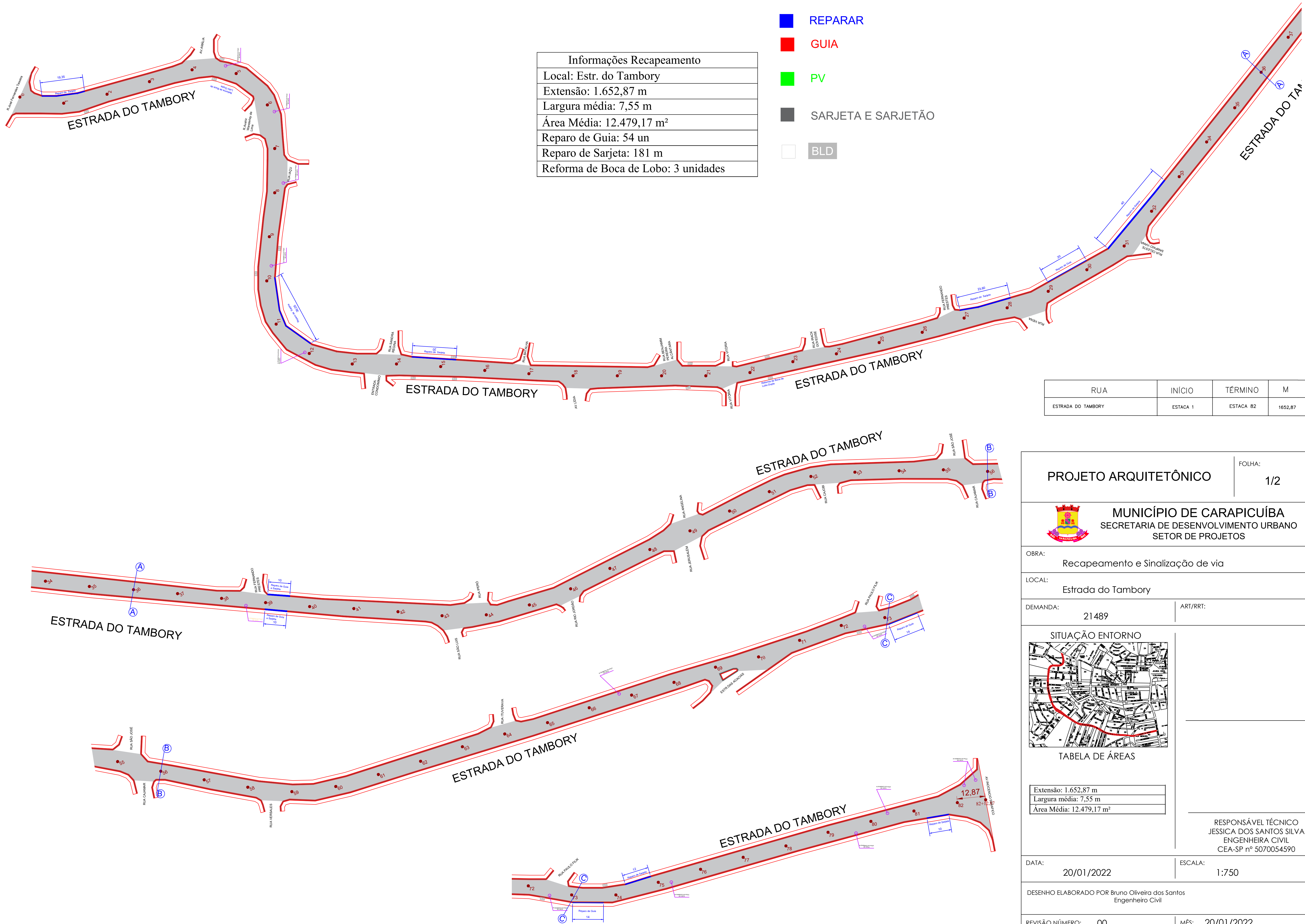
DATA: 25/02/2022

ESCALA: 1:500

DESENHO ELABORADO POR JÉSSICA DOS SANTOS SILVA
ENGENHEIRA CIVIL

REVISÃO NÚMERO: 01

MÊS:



RUA	INÍCIO	TÉRMINO	M
ESTRADA DO TAMBORY	ESTACA 1	ESTACA 82	1652,87

PROJETO ARQUITETÔNICO

FOLHA: 1/2



MUNICÍPIO DE CARAPICUÍBA
SECRETARIA DE DESENVOLVIMENTO URBANO
SETOR DE PROJETOS

OBRA:

Recapeamento e Sinalização de via

LOCAL:

Estrada do Tambory

DEMANDA:

21489

ART/RRT:

SITUAÇÃO ENTORNO



TABELA DE ÁREAS

Extensão: 1.652,87 m
Largura média: 7,55 m
Área Média: 12.479,17 m²

RESPONSÁVEL TÉCNICO
JESSICA DOS SANTOS SILVA
ENGENHEIRA CIVIL
CEA-SP nº 5070054590

DATA:

20/01/2022

ESCALA:

1:750

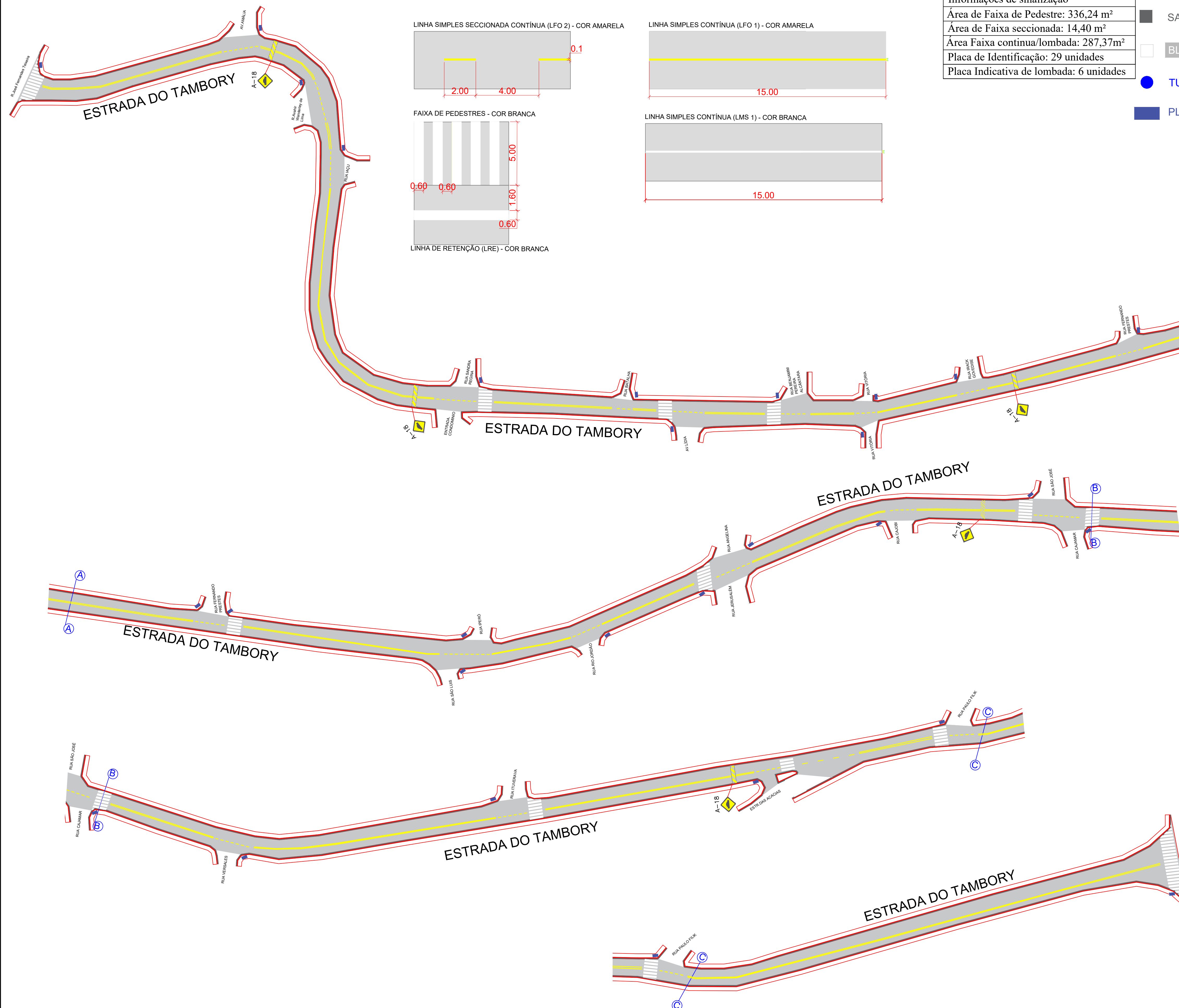
DESENHO ELABORADO POR Bruno Oliveira dos Santos
Engenheiro Civil

REVISÃO NÚMERO: 00







MÊS: 20/01/2022

ESTRADA DO TAMBORY 81.dwg

DETALHES TÍPICOS DE SINALIZAÇÃO HORIZONTAL



Informações de sinalização
Área de Faixa de Pedestre: 336,24 m²
Área de Faixa seccionada: 14,40 m²
Área Faixa contínua/lombada: 287,37m²
Placa de Identificação: 29 unidades
Placa Indicativa de lombada: 6 unidades

-  **GUIA**
-  **PV**
-  **SARJETA E SARJETÃO**
-  **BLD**
-  **TUBO DE AÇO GALVANIZADO**
-  **PLACA DE IDENTIFICAÇÃO DA RUA**

RUA	INÍCIO	TÉRMINO	M
ESTRADA DO TAMBORY	ESTACA 1	ESTACA 82	1652,87

PROJETO ARQUITETÔNICO

FOLHA:
2/2



MUNICÍPIO DE CARAPICUÍBA
SECRETARIA DE DESENVOLVIMENTO URBANO
SETOR DE PROJETOS

OBRA:	Recapeamento e Sinalização de via
-------	-----------------------------------

LOCAL: Estrada do Tambory

DEMANDA:	21489
----------	-------

ART/RRT:

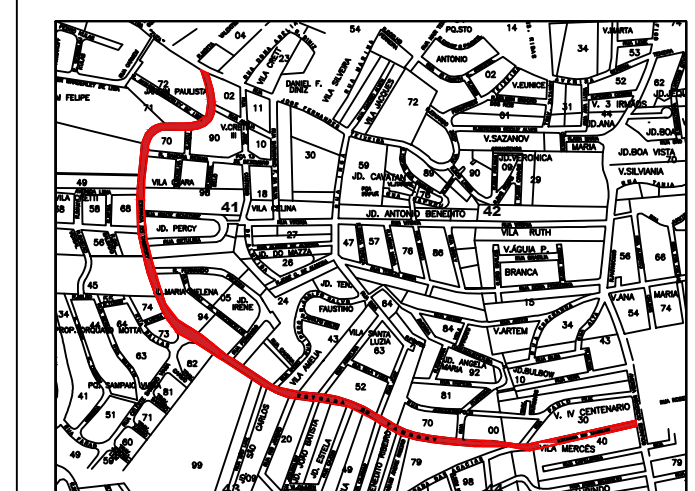


TABELA DE ÁREAS

Informações de sinalização
Área de Faixa de Pedestre: 336,24 m²
Área de Faixa seccionada: 14,40 m²
Área Faixa contínua/lombada: 287,37m²
Placa de Identificação: 29 unidades
Placa Indicativa de lombada: 6 unidades

RESPONSÁVEL TÉCNICO
JESSICA DOS SANTOS SILVA
ENGENHEIRA CIVIL
CEA-SP nº 5070054590

DATA:	20/01/2022
-------	------------


ESCALA: 1:750


DESENHO ELABORADO POR Bruno Oliveira dos Santos
Engenheiro Civil

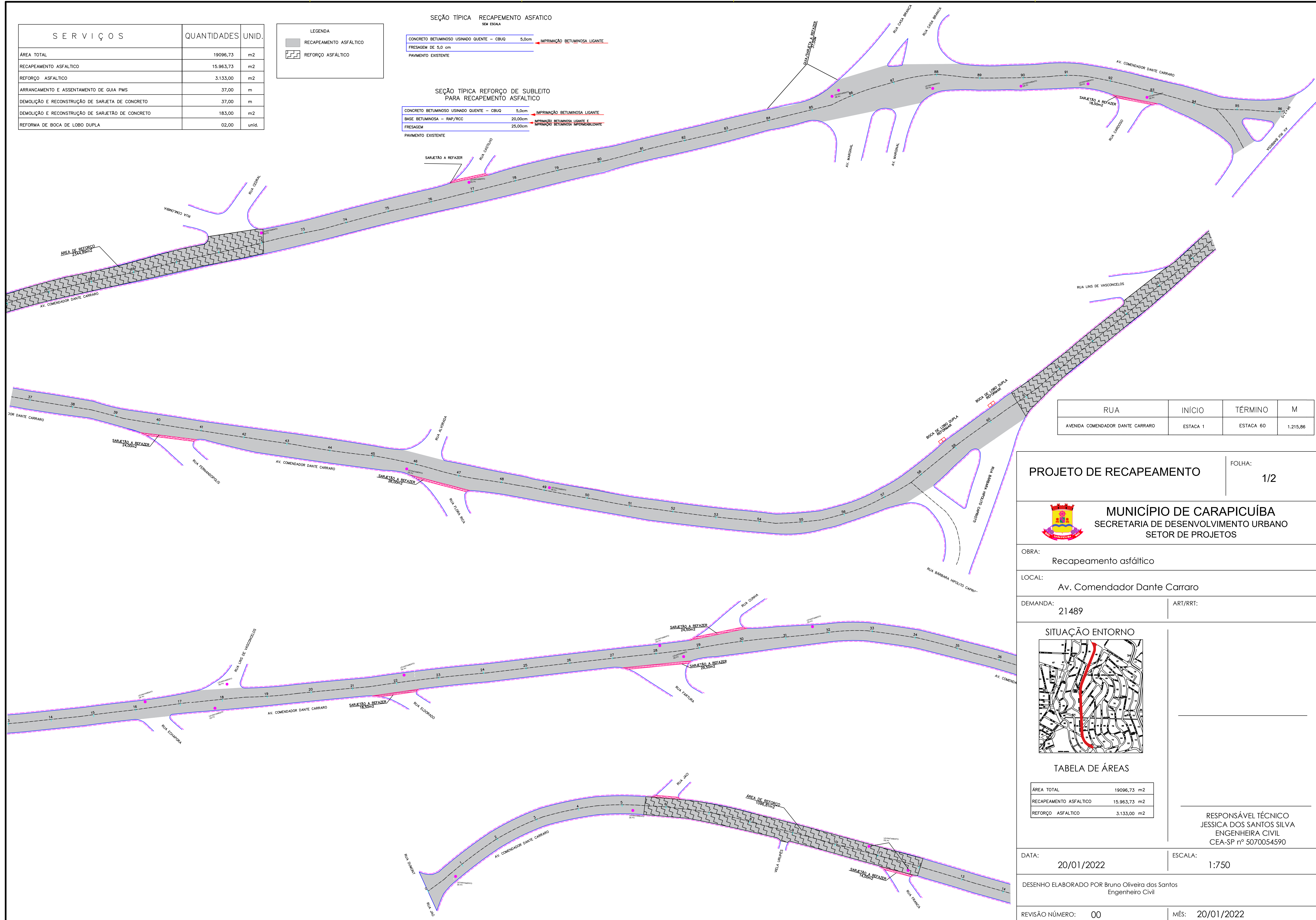
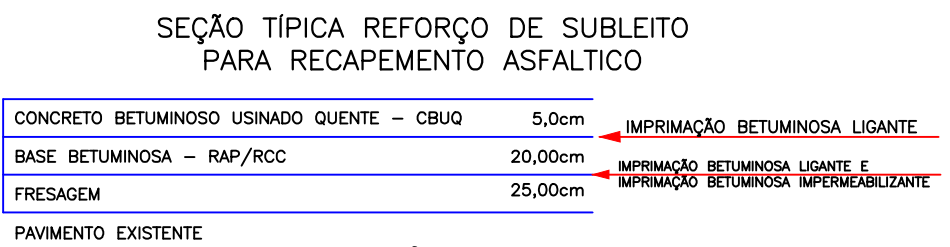
REVISÃO NÚMERO:	00
-----------------	----

MÊS: 20/01/2022

LEGENDA

 RECAPEAMENTO ASFÁLTICO

 REFORÇO ASFÁLTICO

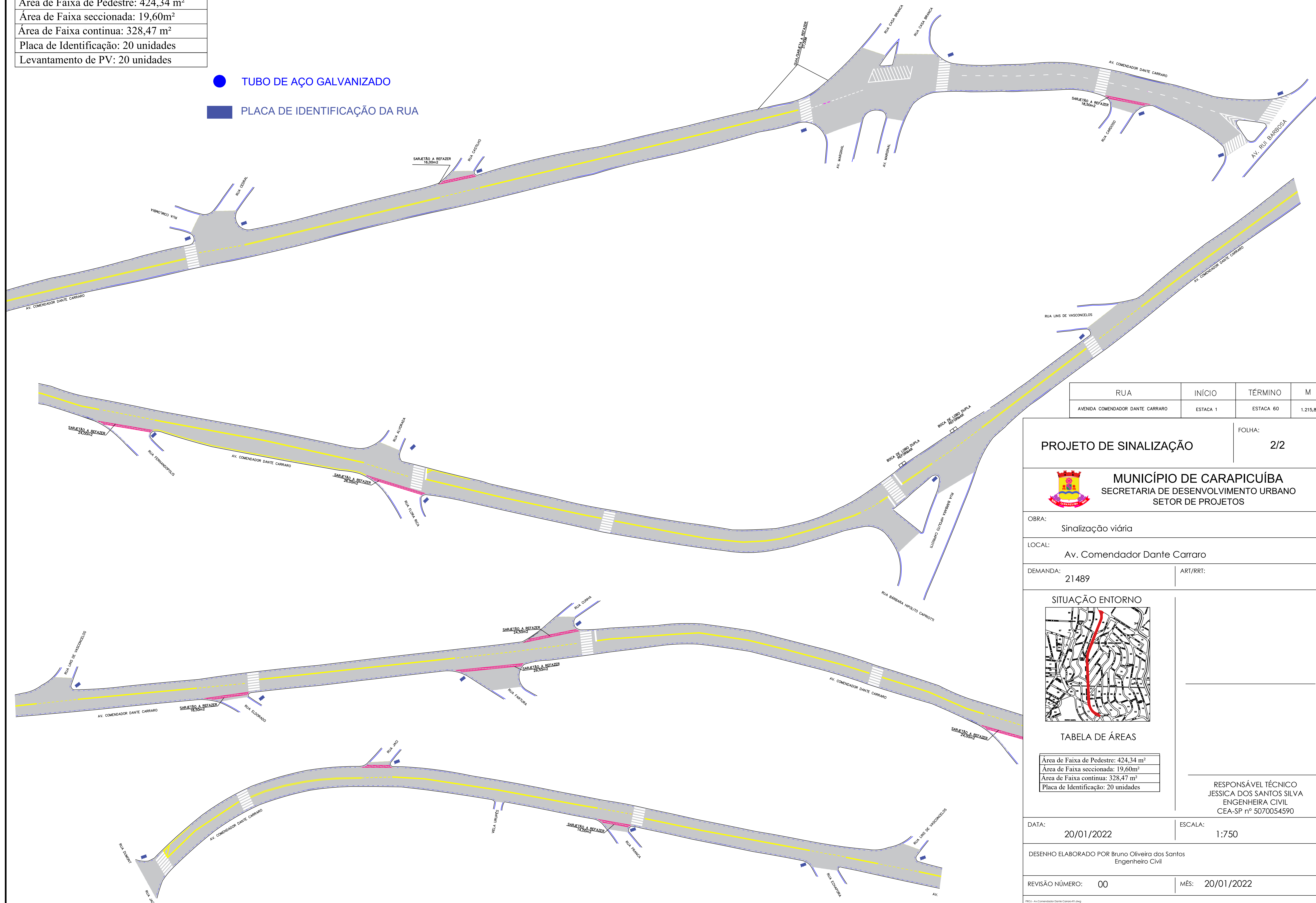


RUA	INÍCIO	TÉRMINO	M
AVENIDA COMENDADOR DANTE CARRARO	ESTACA 1	ESTACA 60	1.215,86

PROJETO DE RECAPEAMENTO		FOLHA: 1/2						
<div><div>MUNICÍPIO DE CARAPICUÍBA SECRETARIA DE DESENVOLVIMENTO URBANO SETOR DE PROJETOS</div></div>								
OBRA: Recapeamento asfáltico								
LOCAL: Av. Comendador Dante Carraro								
DEMANDA: 21489	ART/RRT:							
<div><div>SITUAÇÃO ENTORNO</div><div></div><div>TABELA DE ÁREAS</div><table><tr><td>ÁREA TOTAL</td><td>19096,73 m2</td></tr><tr><td>RECAPEAMENTO ASFALTICO</td><td>15.963,73 m2</td></tr><tr><td>REFORÇO ASFALTICO</td><td>3.133,00 m2</td></tr></table></div>			ÁREA TOTAL	19096,73 m2	RECAPEAMENTO ASFALTICO	15.963,73 m2	REFORÇO ASFALTICO	3.133,00 m2
ÁREA TOTAL	19096,73 m2							
RECAPEAMENTO ASFALTICO	15.963,73 m2							
REFORÇO ASFALTICO	3.133,00 m2							
		<div>RESPONSÁVEL TÉCNICO JESSICA DOS SANTOS SILVA ENGENHEIRA CIVIL CEA-SP nº 5070054590</div>						
DATA: 20/01/2022	ESCALA: 1:750							
DESENHO ELABORADO POR Bruno Oliveira dos Santos Engenheiro Civil								
REVISÃO NÚMERO: 00	MÊS: 20/01/2022							

PROJ - Av Comendador Dante Carraro R1.dwg

- TUBO DE AÇO GALVANIZADO
- PLACA DE IDENTIFICAÇÃO DA RUA



RUA	INÍCIO	TÉRMINO	M
AVENIDA COMENDADOR DANTE CARRARO	ESTACA 1	ESTACA 60	1.215,86

FOLHA: 2/2



MUNICÍPIO DE CARAPICUÍBA
SECRETARIA DE DESENVOLVIMENTO URBANO
SETOR DE PROJETOS

OBRA: Sinalização viária

LOCAL: Av. Comendador Dante Carraro

DEMANDA:	21489
----------	-------

ART/RRT:

SITUAÇÃO ENTORNO

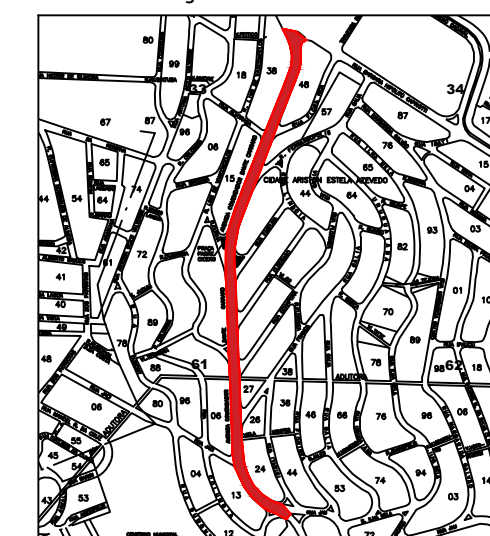


TABELA DE ÁREAS

Área de Faixa de Pedestre: 424,34 m ²
Área de Faixa seccionada: 19,60m ²
Área de Faixa continua: 328,47 m ²
Placa de Identificação: 20 unidades

RESPONSÁVEL TÉCNICO
JESSICA DOS SANTOS SILVA
ENGENHEIRA CIVIL
CEA-SP nº 5070054590

DATA:	20/01/2022
-------	------------

ESCALA: 1:750

DESENHO ELABORADO POR Bruno Oliveira dos Santos
Engenheiro Civil

REVISÃO NÚMERO: 00

MÊS: 20/01/2022

PSQJ - Av. Comendador Dante Carraro-R1.dwg