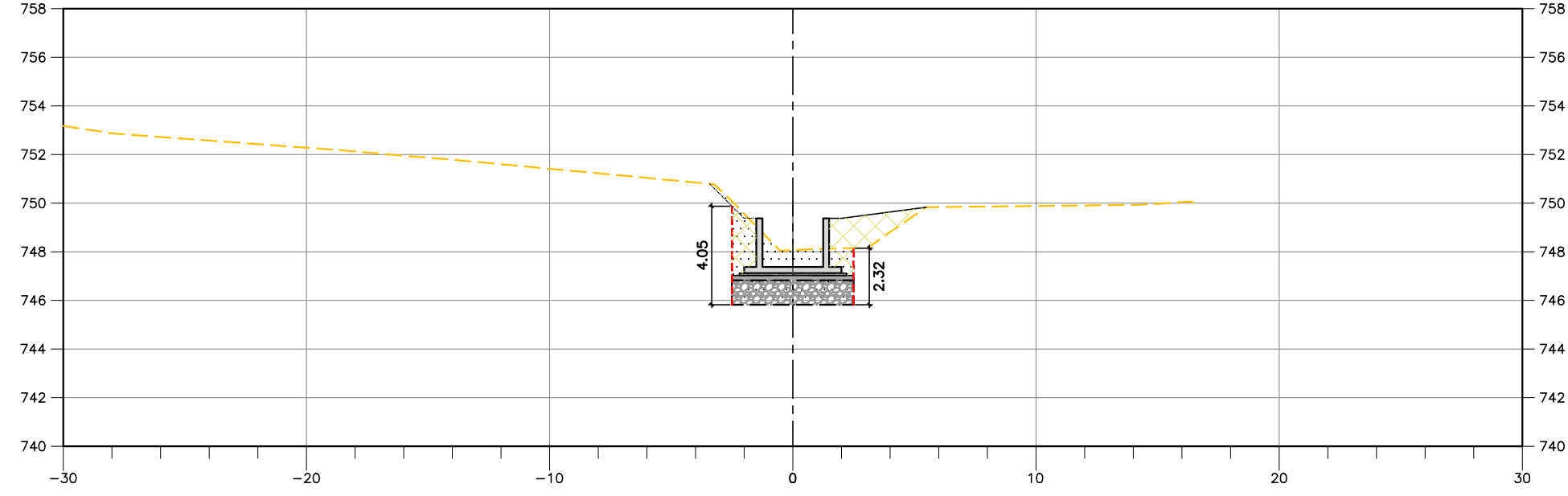
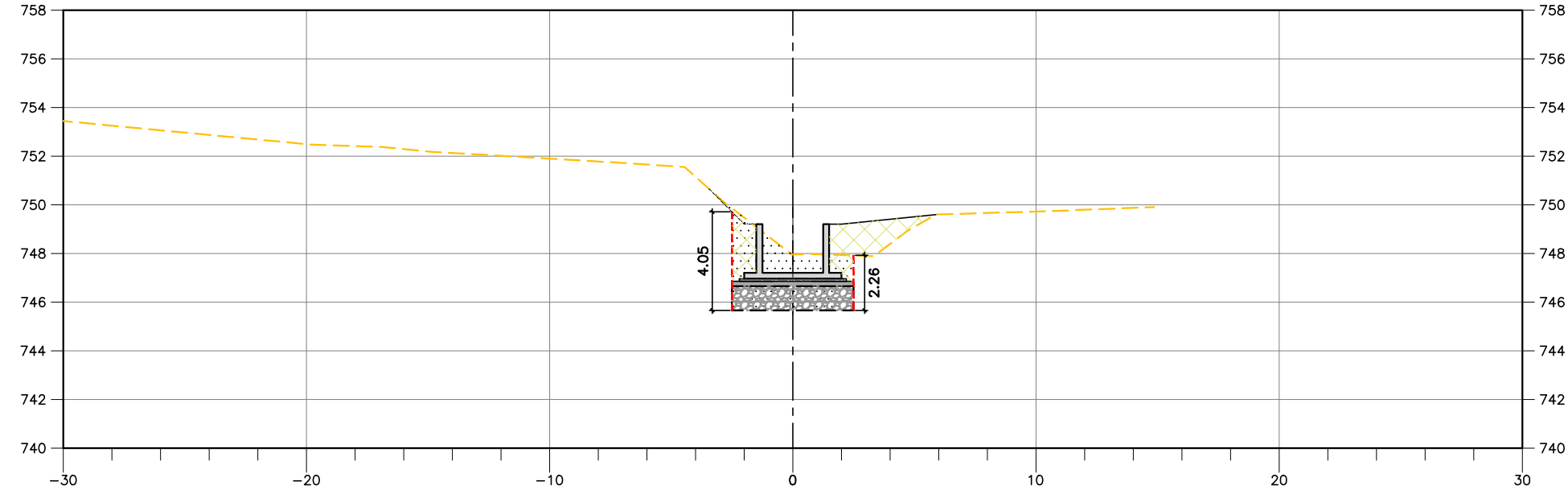


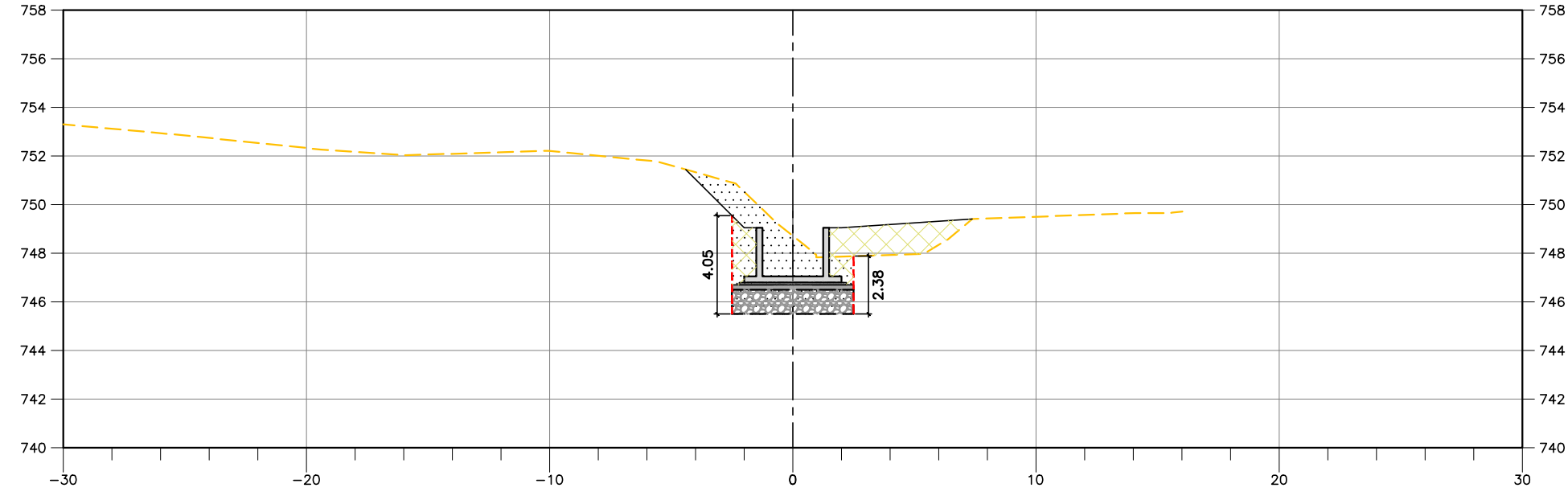
50+0,000
CF=746,032
ATERRO = 7.10 m2
CORTE = 15.43 m2



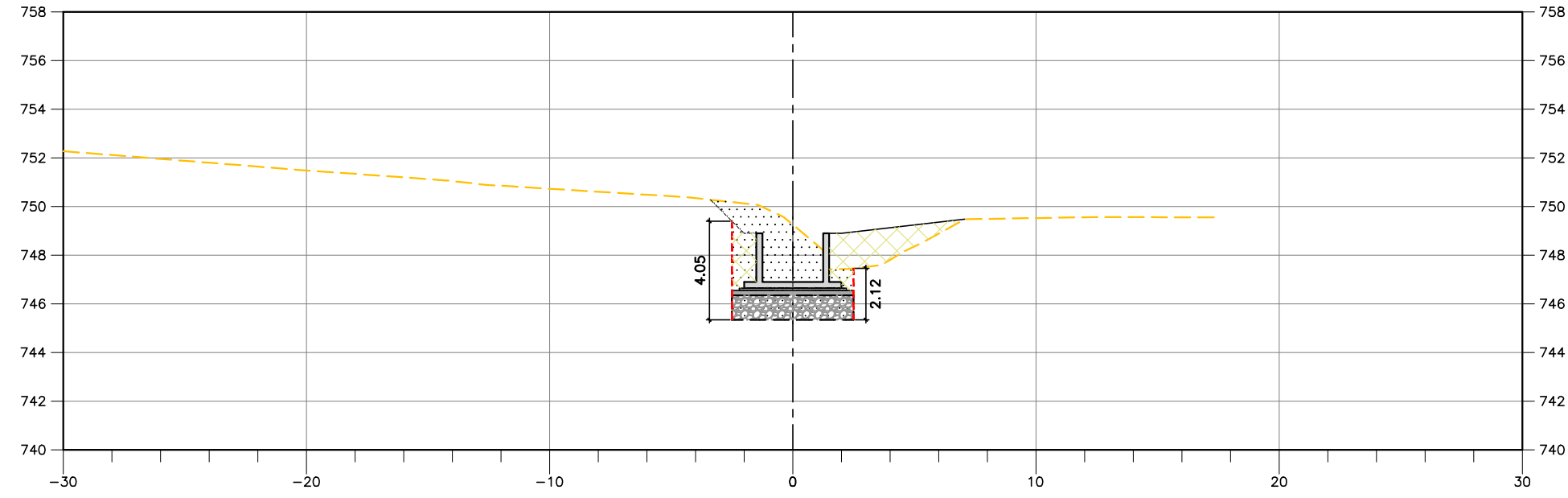
49+0,000
CF=745,872
ATERRO = 6.84 m2
CORTE = 13.46 m2



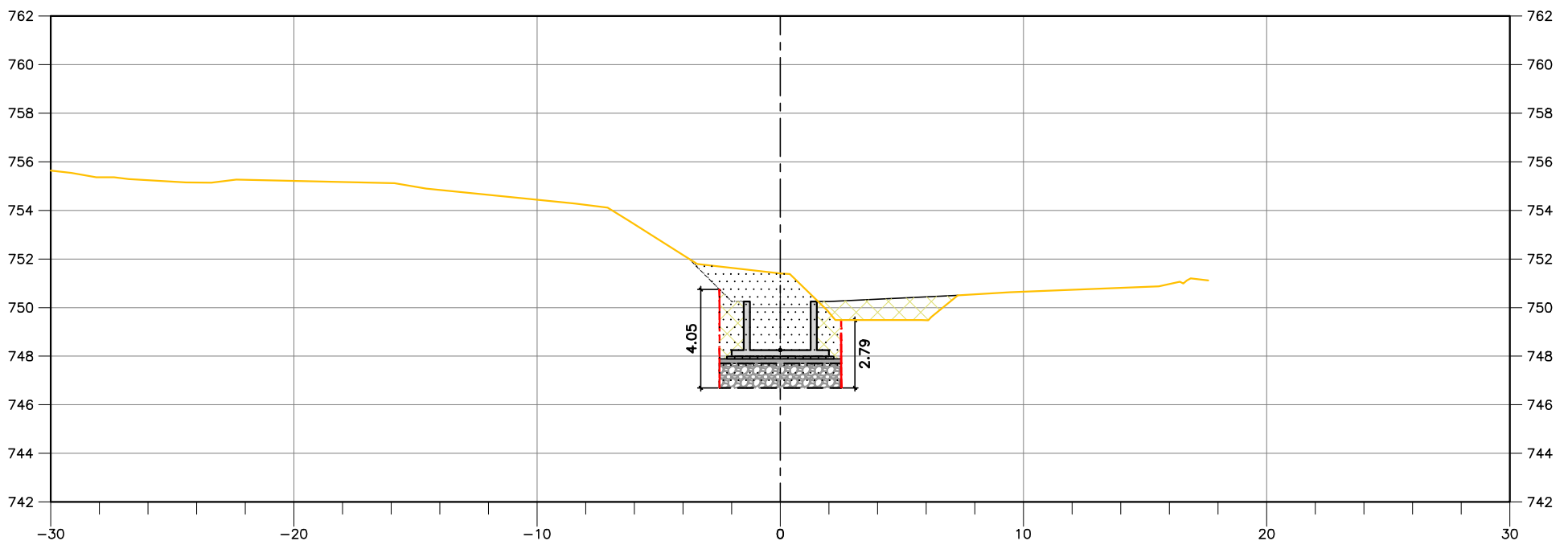
48+0,000
CF=745,712
ATERRO = 7.32 m2
CORTE = 13.90 m2



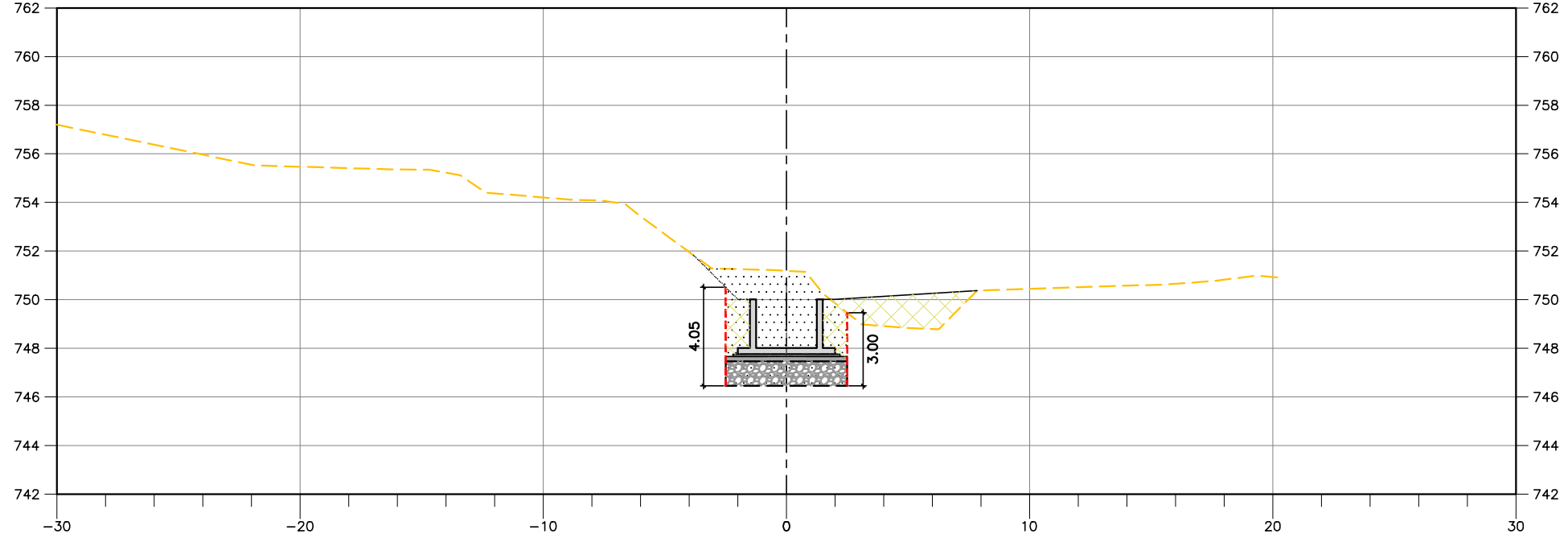
47+0,000
CF=745,552
ATERRO = 9.47 m2
CORTE = 18.45 m2



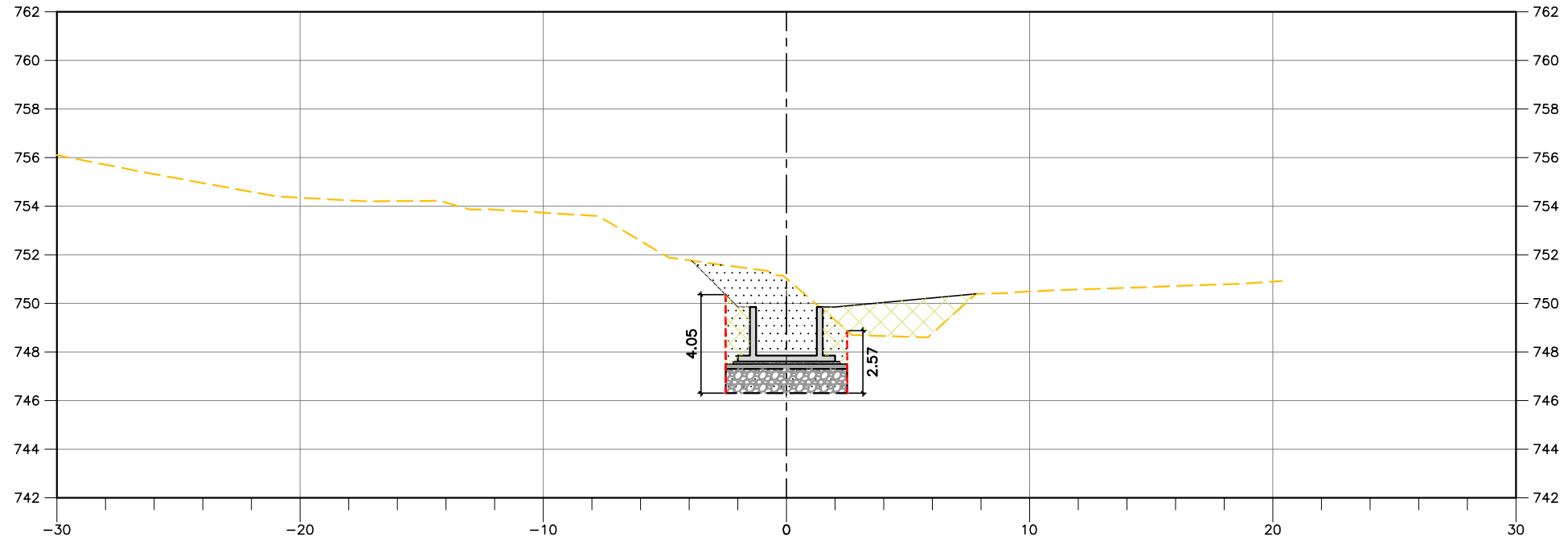
46+0,000
CF=745,392
ATERRO = 8.68 m2
CORTE = 18.55 m2



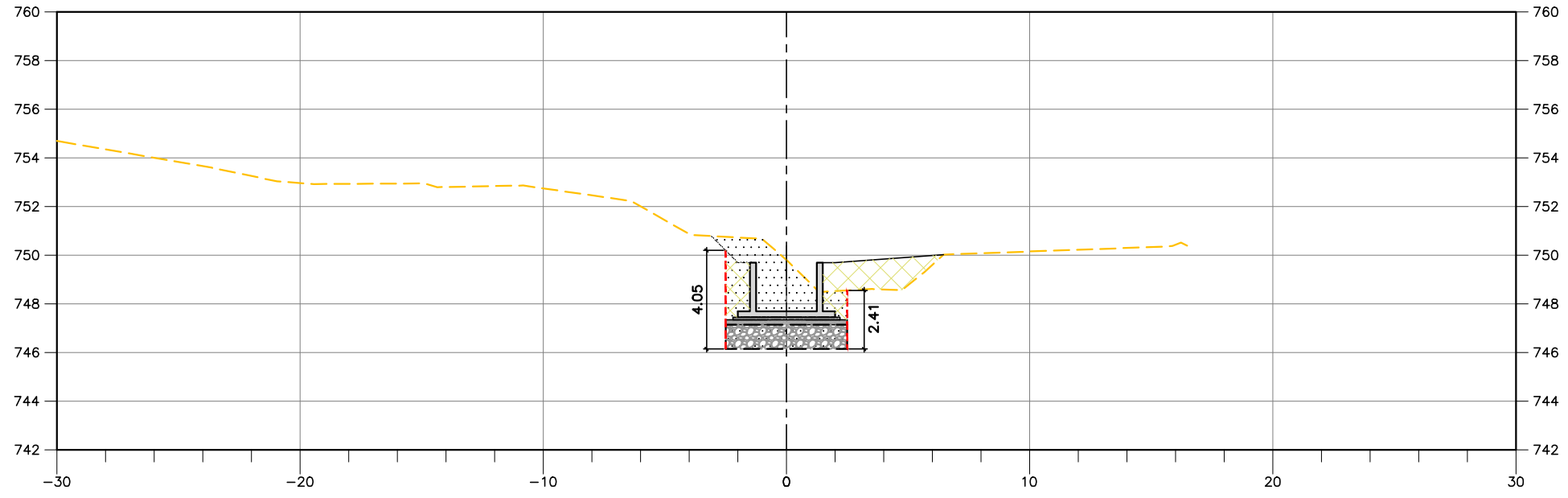
54+9,000
CF=746,672
ATERRO = 8.13 m2
CORTE = 22.20 m2



53+0,000
CF=746,512
ATERRO = 10.27 m2
CORTE = 22.42 m2



52+0,000
CF=746,352
ATERRO = 10.66 m2
CORTE = 22.62 m2




51+0,000
CF=746,192
ATERRO = 8.39 m2
CORTE = 17.90 m2

LEGENDA E CONVENÇÕES:

- TERRENO NATURAL
- CORTE
- ATERRO

NOTAS:
1- COTAS, MEDIDAS E DIMENSÕES EM METRO, EXCETO INDICAÇÃO CONTRÁRIA.

A00		23/05/22	EMIÇÃO INICIAL	
Nº		DATA	DESCRIÇÃO	
			REVISÃO	



PREFEITURA DO MUNICÍPIO DE CARAPICUÍBA

SECRETARIA DE PROJETOS ESPECIAIS, CONVENIOS E HABITAÇÃO

TITULO : PROJETO BÁSICO DE CANALIZAÇÃO

LOCAL : Córrego Paralelo A RUA LOS ANGELES – TRECHO II

TRECHO : RUA MARIA BENEDITA PEREIRA E RIO COTIA

ASSUNTO : PROJETO BÁSICO DE TERRAPLENAGEM

SEÇÕES EST. 46+0,000 À 54+9,000

RESP. TÉCNICO:			FOLHA:	04/04
AROº TERCIO OLIVEIRA MONTEIRO CAU-SP A61944-2 RRT Nº S112090510100			ESCALA:	1:250
DESENHISTA:	DATA:	IDENTIFICAÇÃO/ARQUIVO:	REVISÃO:	
HGF	MAI/2022	21039-200-TERBA-DES004	A00	