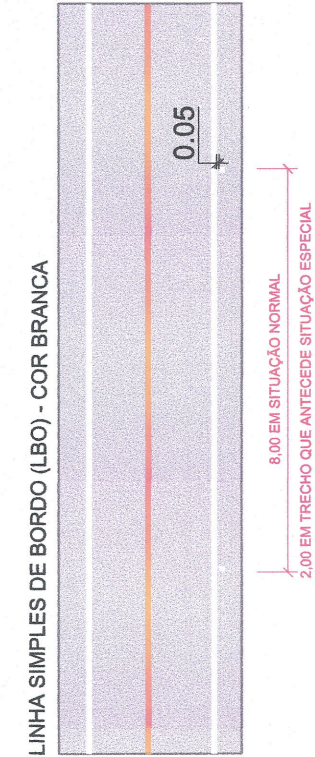
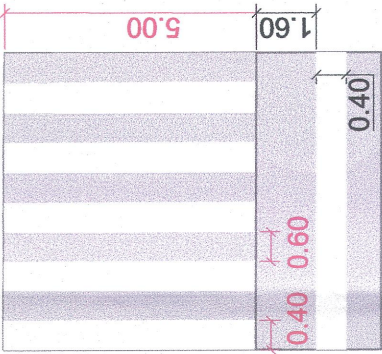


PLANTA DE SINALIZAÇÃO

ESCALA 1:750



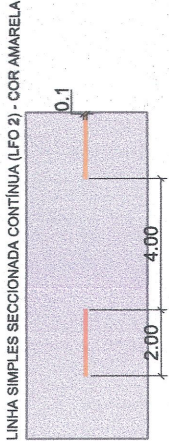

FAIXA DE PEDESTRES COM LINHA DE RETENÇÃO




LINHA BRANCA SIMPLES SECCIONADA (LCO) COM TACHA BRANCA (1X1m)



LINHA AMARELA SIMPLES SECCIONADA (LCO) COM TACHA AMARELA (1X1m)




LINHA AMARELA DUPLA CONTÍNUA COM TACHA AMARELA (LFO-3) Esc. 1:75



PLACA DE IDENTIFICAÇÃO DA RUA

Informações de sinalização
Área de Faixa de Pedestre: 115,14 m²
Área de Faixa seccionada: 94 m
Área de Faixa contínua: 150 m
Placa de Identificação: 3 unidades



OBSERVAÇÕES

1) AS ESTACAS ESTÃO EM UM ESPAÇAMENTO DE 20 METROS

PLANTA DE SITUAÇÃO:	ARTICULAÇÃO DAS FOLHAS	ESTA FOLHA É PROPRIEDADE DA PMC PREFEITURA MUNICIPAL DE CARAPICUBA E SEU CONTEÚDO NÃO PODE SER COPIADO OU REVELADO A TERCEIROS. A LIBERAÇÃO OU A APROVAÇÃO DESTA DOCUMENTO NÃO EXIME A DETALHISTA DE SUA RESPONSABILIDADE SOBRE O MESMO.	MUNICÍPIO DE CARAPICUBA PREFEITURA MUNICIPAL DE CARAPICUBA SDU SECRETARIA DE DESENVOLVIMENTO URBANO OBRAS PÚBLICAS Aprovado EM 03 / 07 / 2023 MARCOS GALVÃO WHITAKER DE ASSUMPTÃO Arquiteto e Urbanista - CAU A 4374-5 Secretário Desenvolvimento Urbano
RESPONSÁVEL TÉCNICO: Pedro S. Miranda Neto CREA-SP: 5069498177-SP	SIGLA	VERIFICAÇÃO	ENDEREÇO: Rua Echapora
ART:			PROJETO DE SINALIZAÇÃO
DESENHISTA: Bruno Oliveira dos Santos			ESCALA: INDICADA
			CÓDIGO:
			FOLHA: 02/02
			REVISÃO: 00