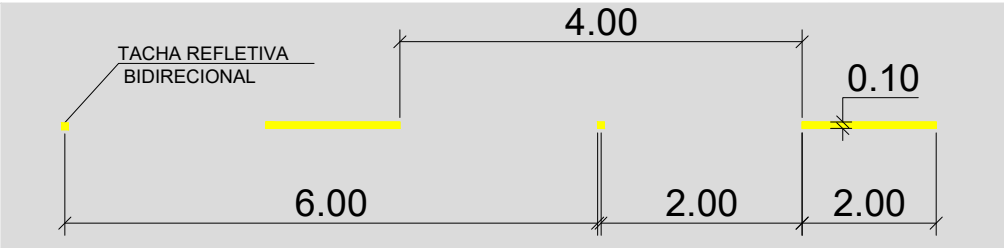


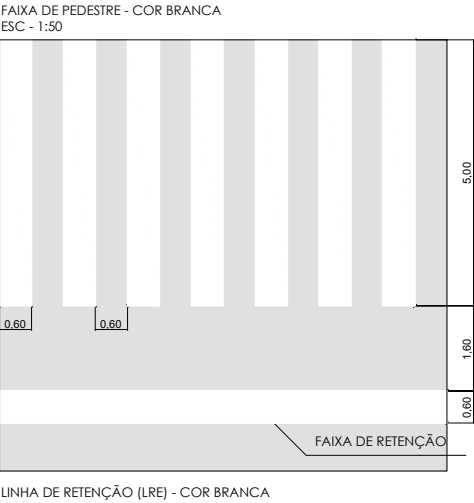
Informações de sinalização
Área de Faixa de Pedestre: 119,75 m²
Linha seccionada: 20 m
Linha continua dupla amarela: 346,32 m
Linha continua simples branca: 21,56 m
Tacha bidirecional amarela: 60 un
Placa de Identificação: 4 un
Poste metálico de aço galvanizado: 2 un

- PLACA DE IDENTIFICAÇÃO DA RUA
- TUBO DE AÇO GALVANIZADO

LINHA AMARELA SIMPLES SECCIONADA COM TACHA AMARELA (LFO-2)
Esc - 1:75





LINHA DUPLA CONTÍNUA (LFO 1) - COR AMARELA



PLANTA DE SINALIZAÇÃO
ESCALA 1:750

OBSERVAÇÕES
1) AS ESTACAS ESTÃO EM UM ESPAÇAMENTO DE 20 METROS

PLANTA DE SITUAÇÃO: 	ARTICULAÇÃO DAS FOLHAS		ESTA FOLHA É PROPRIEDADE DA PMC PREFEITURA MUNICIPAL DE CARAPICUIBA E SEU CONTEÚDO NÃO PODE SER COPIADO OU REVELADO A TERCEIROS. A LIBERAÇÃO OU A APROVAÇÃO DESTA DOCUMENTAÇÃO NÃO EXIME A DETALHISTA DE SUA RESPONSABILIDADE SOBRE O MESMO.	<div><div></div><div>MUNICÍPIO DE CARAPICUÍBA</div></div>			
				ENDEREÇO: Rua Sertanópolis e Rua Paraná			
RESPONSÁVEL TÉCNICO: Fernando Ferreira Lima	SIGLA	VERIFICAÇÃO	APROVAÇÃO:	PROJETO DE SINALIZAÇÃO			
Engenheiro Civil				Setembro / 22			
CREA-SP 5070695464 - SP				/			
ART:				/			
DESENHISTA: Matheus Eduardo Santos				/			
				ESCALA: INDICADA	CÓDIGO:	FOLHA: 02/02	REVISÃO: 00