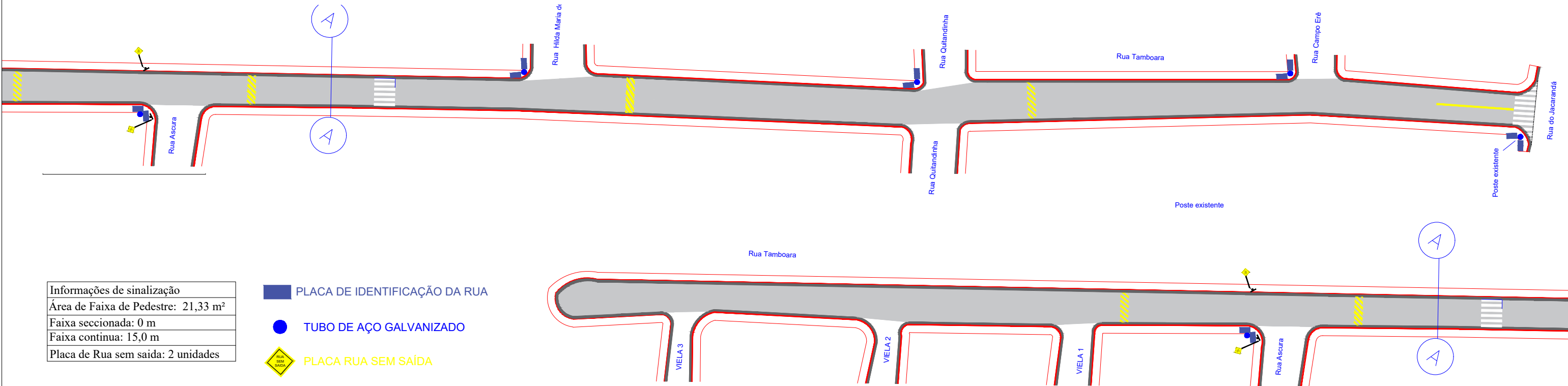
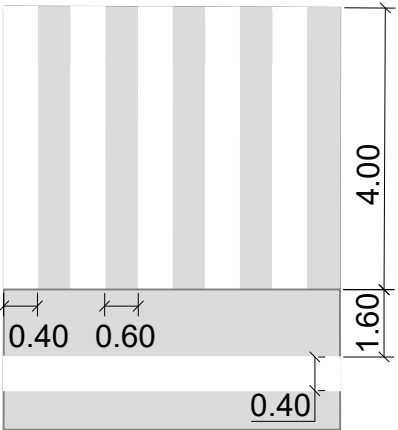


FAIXA DE PEDESTRES COM
LINHA DE RETENÇÃO



Informações de sinalização
Área de Faixa de Pedestre: 21,33 m²
Faixa seccionada: 0 m
Faixa contínua: 15,0 m
Placa de Rua sem saída: 2 unidades


- PLACA DE IDENTIFICAÇÃO DA RUA
- TUBO DE AÇO GALVANIZADO
- PLACA RUA SEM SAÍDA

PLANTA DE RECAPEAMENTO E SINALIZAÇÃO

ESCALA 1:750

OBSERVAÇÕES

1) AS ESTACAS ESTÃO EM UM ESPAÇAMENTO DE 20 METROS

PLANTA DE SITUAÇÃO:	ARTICULAÇÃO DAS FOLHAS		ESTA FOLHA É PROPRIEDADE DA PMC PREFEITURA MUNICIPAL DE CARAPICUIBA E SEU CONTEÚDO NÃO PODE SER COPIADO OU REVELADO A TERCEIROS. A LIBERAÇÃO OU A APROVAÇÃO DESTES DOCUMENTOS NÃO EXIME A DETALHISTA DE SUA RESPONSABILIDADE SOBRE O MESMO.	<div><div><div><div>OBSERVAÇÕES</div><div>1) AS ESTACAS ESTÃO EM UM ESPAÇAMENTO DE 20 METROS</div><div>MUNICÍPIO DE CARAPICUÍBA</div></div></div><div>ENDEREÇO: Rua Tamboara</div></div>			
				PROJETO BÁSICO DE SINALIZAÇÃO			
RESPONSÁVEL TÉCNICO: Fernando Ferreira Lima	SIGLA	VERIFICAÇÃO	APROVAÇÃO:	ESCALA: INDICADA	CÓDIGO:	FOLHA:	REVISÃO:
Engenheiro Civil		/	/	1:750			
CREA-SP: 5070695464		/	/			01/01	00
MATRÍCULA: 53.469		/	/				
DESENHISTA: Bruno Oliveira dos Santos		/	/				