





PROFUNDIDADE (m)
COTA DO TERRENO
PROJETO DA GALERIA
EMBAS/ CLASSE/ ESCORAM.

[illegible]

LEGENDA E CONVENÇÕES:

- | | |
|---|---------------------------------|
|  | TERRENO NATURAL |
|  | GALERIA RETANGULAR |
|  | TUNNEL LINER |
|  | INDICAÇÃO DO PV/SHAFT/TRANSIÇÃO |

NOTAS:

1- COTAS, MEDIDAS E DIMENSÕES EM METROS, EXCETO INDICAÇÃO CONTRÁRIA.

A01	03/10/24	INCLUSÃO DE ART				
ADO	17/04/24	EMISSÃO INICIAL				
REVISÃO	DATA	NATUREZA	EXEC.	VERIF.	APROV.	

PREFEITURA DO MUNICÍPIO DE CARAPICUÍBA

ASSUNTO: CONSTRUÇÃO DA NOVA REDE DE DRENAGEM DO CÓRREGO CADAVAL (ENTRE A RUA MONTE AZUL PAULISTA E A RUA SERRA DOS CRISTAIS)

TULO: PROJETO BÁSICO DE DRENAGEM
PERFIL

LOCAL: PARQUE PLANALTO

BAIRRO: JARDIM PLANALTO

TRECHO: RUA MONTE AZUL PAULISTA E RUA SERRA DOS CRISTAIS

AUTOR:



REV.A01

REV.A01

RESP. TÉCNICO: FAUSTO BATISTA CREA: 068.252.564-2 ART: 2620241377341

Nº PROCESSO:	ESCALA: $H=1:500$ $V=1:50$	DATA: OUT/2024	FOLHA:
--------------	----------------------------	----------------	--------

N° CONTRATO:	ARCHIVO DIGITAL:	03/c
--------------	------------------------	------

23040-001-DREBA-DES003

PROJETISTA: _____

DESENHISTA: _____

VERIFICAÇÃO:

APROVAÇÃO: _____

ESTE DESENHO É PROPRIEDADE DA PREFEITURA DO MUNICÍPIO DE CARAPICUÍBA E SEU CONTEÚDO NÃO